

PLA DE PROTECCIÓ CIVIL DE GUISSONA

MANUAL D'ACTUACIÓ EN ÀREES DE PÚBLICA CONCURRENCIA

PLA ESPECÍFIC MUNICIPAL (PEM) PER LES ACTIVITATS IESSO ROMANA: MERCAT ROMÀ, CAPVESPRES A LA ROMANA I BACANAL

2013 - 2017



AJUNTAMENT DE
GUISSONA



CONSELL COMARCAL DE LA SEGARRA
Àrea Tècnica i Territorial
Servei de Protecció Civil

Signants :Xavier Casoliva Pla(16/07/2015 18:46:11, Alcalde)

Per descarregar una còpia d'aquest document pot consultar la següent url:

<https://simplifica.diputacolleida.cat/ABSIS/absDatos/224/ASP/verificadorfirma.asp>



8a9de0f2edc942a78309f20971f1f9fb001

PLA DE PROTECCIÓ CIVIL DE GUISSONA -La Segarra-

MANUAL D'ACTUACIÓ
PER A EMERGÈNCIES EN ÀREES DE PÚBLICA CONCURRENCIA:

"PLA ESPECÍFIC MUNICIPAL (PEM)
PER LES ACTIVITATS IESSO ROMANA:
MERCAT ROMÀ, CAPVESPRES A LA ROMANA I BACANAL"



CONSELL
COMARCAL
DE LA
SEGARRA



AJUNTAMENT DE
GUISSONA

Signants :Xavier Casoliva Pla(16/07/2015 18:46:11, Alcalde)

Per descarregar una còpia d'aquest document pot consultar la següent url:

<https://simplifica.diputacolleida.cat/ABSIS/absDatos/224/ASP/verificadorfirma.asp>



8a9de0f2edc942a78309f20971f1f9fb001

ÍNDEX

0.	REGLAMENTACIÓ	4
1.	DADES DEL MUNICIPI	7
1.1	DADES GENERALS	7
1.1.1	SITUACIÓ GEOGRÀFICA.....	7
1.1.2	SUPERFÍCIE	8
1.1.3	POBLACIÓ CENSADA I POBLACIÓ TURÍSTICA.....	8
1.1.4	ALTITUD	9
1.1.5	HIDROLOGIA.....	9
1.1.6	XARXA VIÀRIA	10
1.1.7	XARXA FERROVIÀRIA	11
1.1.8	XARXA DE GAS.....	11
1.1.9	XARXA ELÈCTRICA.....	11
1.1.10	XARXA D'AIGUA POTABLE	13
1.2	DADES ESPECÍFIQUES ASSOCIADES AL RISC	14
CONEIXEMENT DEL RISC I VULNERABILITAT		28
2.	CONEIXEMENT DEL RISC I VULNERABILITAT	29
2.1	RESUM I CONCLUSIONS DE L'ANÀLISI DE RISC	29
2.2	ÀREES O SECTORS D'AFECTACIÓ.....	30
2.3	ELEMENTS VULNERABLES.....	35
2.4	DETERMINACIÓ DE LES CAMPANYES INFORMATIVES	38
3.	ACTIVACIÓ DEL PLA I AVISOS PREVENTIUS	40
3.1	NIVELLS	40
3.2	CRITERIS D'ACTIVACIÓ	41
4.	ESTRUCTURA I ORGANITZACIÓ.....	43
4.1	RESPONSABLE MUNICIPAL DE L'EMERGÈNCIA.....	43
4.2	COMITÈ MUNICIPAL DE L'EMERGÈNCIA	44
4.2.1	COMITÈ MUNICIPAL DE L'EMERGÈNCIA	44
4.2.2	CONSELL ASSESSOR.....	44
4.2.3	COORDINADORS TÈCNICS DELS ACTES DEL MERCAT ROMÀ I DELS CAPVESPRES A LA ROMANA.....	46
4.2.4	COORDINADORS TÈCNICS DELS ACTES DE LA BACANAL.....	47
4.2.5	REPRESENTANT MUNICIPAL AL PLA PROCICAT	48
4.3	GABINET D'INFORMACIÓ.....	49
4.4	GRUPS ACTUANTS.....	50
4.4.1	GRUP LOCAL D'INTERVENCIÓ	50

Signants :Xavier Casoliva Pla(16/07/2015 18:46:11, Alcalde)

Per descarregar una còpia d'aquest document pot consultar la següent url:

<https://simplifica.diputacolleida.cat/ABSIS/absDatos/224/ASP/verificadorfirma.asp>



8a9de0f2edc942a78309f20971f1f9fb001

4.4.2	GRUP LOCAL SANITARI.....	52
4.4.3	GRUP LOCAL LOGÍSTIC I D'ACOLLIDA.....	53
4.4.4	GRUP LOCAL D'ORDRE I AVISOS A LA POBLACIÓ.....	54
4.5	CENTRES DE COORDINACIÓ.....	55
5.	OPERATIVITAT	61
5.1	PROCEDIMENTS GENERALS.....	61
5.1.1	ACTUACIONS GENERALS	61
	ACTUACIONS GENERALS DE CARÀCTER PREVENTIU AL LLARG DE L'ANY.....	61
	ACTUACIONS GENERALS DE CARÀCTER PREVENTIU I PEL BON FUNCIONAMENT DE LA IESSO ROMANA	61
	ACTUACIONS GENERALS EN CAS D'EMERGÈNCIES.....	62
5.1.2	PROCEDIMENTS D'ACTIVACIÓ. INTERFASE AMB PLANS SUPERIORS	62
5.1.3	SISTEMES D'AVÍS A LA POBLACIÓ	64
5.1.4	MESURES DE PROTECCIÓ DE LA POBLACIÓ	66
	5.1.4.1 CONFINAMENT, EVACUACIÓ I ACOLLIDA.....	66
	5.1.4.2 CONTROL D'ACCESSOS	70
5.1.5	INTERFASE AMB ELS PAU.....	71
5.2	FITXES D'ACTUACIÓ	72
6.	ANNEXOS ESPECÍFICS	88
6.1	ANNEX 1. MODEL DE DECLARACIÓ DE PRE-ALERTA, D'ACTIVACIÓ I ALTRES COMUNICATS I DISPOSICIONS	88
6.2	ANNEX 2. CONSELLS D'AUTOPROTECCIÓ PEL RISC	94
6.3	ANNEX 3. PLANS D'AUTOPROTECCIÓ ASSOCIATS (SI ESCAU)	96
6.4	ANNEX 4. CARTOGRAFIA ESPECÍFICA	97
6.5	ANNEX 5. ELEMENTS VULNERABLES	98
6.6	ANNEX 6. REGLAMENTACIÓ.....	100

Signants :Xavier Casoliva Pla(16/07/2015 18:46:11, Alcalde)

Per descarregar una còpia d'aquest document pot consultar la següent url:

<https://simplifica.diputacolleida.cat/ABSIS/absDatos/224/ASP/verificadorfirma.asp>



8a9de0f2edc942a78309f20971f1f9fb001

INTRODUCCIÓ

Guissona està impregnada de vestigis romans, testimoni de l'antiga ciutat de IESSO (s. II aC al s. VII dC). Cada any, des de l'any 1997, recuperem el nostre passat romà el tercer cap de setmana de juliol, durant la celebració del MERCAT ROMÀ DE IESSO, i que es prolonga al llarg de tota una setmana amb tot un seguit d'espectacles a l'aire lliure.

El passeig triomfal de les tropes imperials anuncien l'arribada del Cèsar i la Cleopatra, figures que inauguren el mercat romà i donen pas als diferents espectacles. Des de diferents parts de l'imperi, les companyies d'actors acudeixen reproduint escenes típiques del món romà: les lluites de gladiadors, la venda d'esclaus i les danses imperials són alguns dels actes més representatius.

El mercat implica un treball escenogràfic important que queda plenament vestit gràcies a la creixent participació popular. s'omple de patricis i plebeus. Els ciutadans de Iesso es vesteixen de romans, els comerciants engalanen les parades, les entitats prenen protagonisme i algunes colles d'esportans es diverteixen d'allò més.

Junts configuren un entramat d'escenes i creen un conjunt d'espais temàtics que ens ajuden a viure l'esperit de la Iesso romana. El mercat també ofereix una extensa mostra de productes artesans. El Museu de i el Parc Arqueològic obren les portes als visitants de l'antiga Ciutat de Iesso.

Per finalitzar aquesta setmana i coincidint amb la nit de dissabte es celebra la famosa Bacanal a la "Font de l'Estany". És un dels actes més multitudinaris ja que al voltant de 500 persones participen d'aquesta activitat, una boja nit amb músics, menjar, beure...per revivir les celebracions que es feien durant l'època romana.

El fet que aquests actes es celebrin en espais públics, en una zona urbana complicada, a conseqüència pel tram de carrers i accessos estrets, típics de qualsevol trama urbana d'origen medieval, fa que, a iniciativa pròpia de l'ajuntament de Guissona es volen establir uns protocols d'actuació, en cas de possibles emergències que es poguessin derivar directament o indirectament dels actes de la Iesso i poder garantir la seguretat de tothom i prevenir actuacions en cas de que sorgís algun tipus d'incidència.

Són uns actes que es poden considerar com una activitat de caire festiu i tradicional (però no de risc) que utilitza espais públics pel desenvolupament dels actes, i que podria ser interpretada com uns actes inclosos en el catàleg d'activitats de l'annex IC "e" Decret 82/2010. En referència al decret 82/2010 i en base als criteris interpretatius d'aquest decret emesos el 21 de juny de 2012, en la que per aquests tipus d'activitats es dona l'opció d'elaborar un Pla Específic Municipal (PEM) sempre que siguin activitats a l'aire lliure organitzats directament per l'ajuntament, en el cas del Mercat Romà i els Capvespres a la Romana, com element tècnic de seguretat, per a unes activitats que tenen un caràcter periòdic (1 vegada a l'any) i que són de titularitat municipal on els serveis d'emergències municipals estan directament implicats en l'autoprotecció i la gestió de l'emergència dels actes que formen part de la Iesso Romana, o bé col·laborant de manera directa conjuntament amb l'entitat de l'Associació de la Bacanal en la realització de la Bacanal, els quals estan també implicats en aquest PEM, un dels actes que integren la Iesso Romana. Tanmateix la Bacanal, es pot considerar com una activitat d'espectacle públic que es realitza en un espai no tancat a l'aire lliure però que té un nombre d'assistents inferior a 1000 persones, per tant no aplicaria a l'elaboració de fer un PAU.

Aquest pla específic (PEM) s'integrarà al Pla de Protecció Civil de Guissona, conjuntament amb els Manuals d'Actuació (PAM) per a Nevades i Inundacions, tots ells ja vigents i homologats per la comissió de Protecció Civil de Catalunya, i elaborats amb l'assessorament tècnic del *Servei de Protecció Civil*, adscrit a l'Àrea Tècnica i Territorial del Consell Comarcal de la Segarra i de la resta d'agents implicats en emergències establerts a la comarca de la Segarra.

Aquest PEM s'elabora seguint el que disposa el Decret 210/1999, de 27 de juliol, pel qual s'aprova l'estructura del contingut per a l'elaboració i l'homologació dels plans de protecció civil municipals.

Signants :Xavier Casoliva Pla(16/07/2015 18:46:11, Alcalde)

Per descarregar una còpia d'aquest document pot consultar la següent url:

<https://simplifica.diputacolleida.cat/ABSIS/absDatos/224/ASP/verificadorfirma.asp>



8a9de0f2edc942a78309f20971f1f9fb001

En aquest manual específic (PEM) es recull el següent:

- L'organització municipal de la protecció civil i dels seus actuants.
- Les funcions del municipi en cas d'emergència.
- Descripció del risc i dels elements vulnerables del municipi.
- Protocols a seguir.
- Cartografia específica i pròpia d'aquest manual.

Aquest Manual per a un risc específic s'elabora per tal de garantir els protocols de seguretat en els actes de la Iesso Romana de Guissona, amb els Capvespres a la Romana, el Mercat Romà i la Bacanal.

Xavier Casoliva i Pla
Alcalde

Guissona, Juliol de 2013

Signants :Xavier Casoliva Pla(16/07/2015 18:46:11, Alcalde)

Per descarregar una còpia d'aquest document pot consultar la següent url:

<https://simplifica.diputacolleida.cat/ABSIS/absDatos/224/ASP/verificadorfirma.asp>



8a9de0f2edc942a78309f20971f1f9fb001

Signants :Xavier Casoliva Pla(16/07/2015 18:46:11, Alcalde)

Per descarregar una còpia d'aquest document pot consultar la següent url:

<https://simplifica.diputacolleida.cat/ABSIS/absDatos/224/ASP/verificadorfirma.asp>



8a9de0f2edc942a78309f20971f1f9fb001

O. REGLAMENTACIÓ

» DISPOSICIONS BÀSIQUES

El municipi de Guissona ha dictat les següents disposicions legals en matèria de protecció civil:

- Ø Pla de Protecció Civil Municipal segons el que estableix la Llei 4/1997, de 20 de maig, de Protecció Civil de Catalunya i segons el que disposa el Decret 210/1999, de 27 de juliol, pel qual s'aprova l'estructura del contingut per a l'elaboració i l'homologació dels plans de protecció civil municipals, aprovat pel Ple municipal i homologat per la Comissió de Protecció Civil de Catalunya:
 - Manual d'Actuació (PAM) per a nevades, elaborat l'any 2004 i homologat per primera vegada el 20 de maig de 2004.
 - Manual d'Actuació (PAM) per a nevades, revisat l'any 2011 i homologat per segona vegada el 15 de desembre de 2011.
 - Manual d'Actuació (PAM) per a inundacions, elaborat l'any 2009 i homologat per primera vegada el 17 de desembre de 2009.
 - Manual Específic (PEM) pels actes de la lesso Romana, en fase d'elaboració, any 2013.
- Ø 1986. A finals de 1986, i regulats per l'Ordre, de 6 d'octubre de 1986, sobre regulació de les Agrupacions de Defensa Forestal, va formar-se l'ADF de La Segarra dels municipis que conformen aquesta comarca.
- Ø 2006. L'any 2006 el municipi de Guissona es desvincula de l'ADF de la Segarra, per unir-se a l'ADF-299 amb els municipis de Torrefeta i Florejacs i de Sanaüja.
- Ø 2008. L'any 2008 es signa conveni entre aquest ajuntament i la Direcció General de Protecció Civil per a la integració, mitjançant terminals de ràdio, a la xarxa de Radiocomunicacions d'Emergència de la Generalitat de Catalunya (RESCAT).
- Ø 2009. L'any 2009 es crea la Federació d'ADF Catalunya Viva i que la integren les ADF-298 i l'ADF-299
- Ø Vigilants Municipals. L'any 2006 es crea el cos de Vigilants Municipals amb el seu reglament de les seves funcions i accions i l'any 2007 entra en funcionament.
- Ø 2009. Pla d'Assistència i Suport (PAS) als municipis en matèria de Protecció Civil de la Segarra. En data de 31 de març de 2009, l'ajuntament de Guissona signa el conveni entre el municipi i el Consell Comarcal de la Segarra per tal d'integrar-se al Pla d'Assistència i Suport (PAS) als municipis en matèria de Protecció Civil i al Servei de Protecció Civil adscrit a l'Àrea Tècnica i Territorial del Consell Comarcal de la Segarra.
- Ø 2012. Delegació al Consell Comarcal de la Segarra el procés de tramitació i homologació dels Plans d'Autoprotecció (PAU).

Signants :Xavier Casoliva Pla(16/07/2015 18:46:11, Alcalde)

Per descarregar una còpia d'aquest document pot consultar la següent url:

<https://simplifica.diputacolleida.cat/ABSIS/absDatos/224/ASP/verificadorfirma.asp>



8a9de0f2edc942a78309f20971f1f9fb001

» DISPOSICIONS A EMETRE EN SITUACIÓ D'EMERGÈNCIA

L'annex 1 d'aquest manual inclou els models de disposicions següents:

- Notificació d'activació i desactivació del Pla de protecció civil municipal (punt 1 de l'annex 1)
- Ban amb una ordre d'evacuació o de confinament (punt 2 de l'annex 1)
- Comunicat d'informació a la població de la situació (al punt 3 de l'annex 1, avís d'evacuació o confinament).


Signants :Xavier Casoliva Pla(16/07/2015 18:46:11, Alcalde)

Per descarregar una còpia d'aquest document pot consultar la següent url:

<https://simplifica.diputacolleida.cat/ABSIS/absDatos/224/ASP/verificadorfirma.asp>



8a9de0f2edc942a78309f20971f1f9fb001



DADES DEL MUNICIPI

Signants :Xavier Casoliva Pla(16/07/2015 18:46:11, Alcalde)

Per descarregar una còpia d'aquest document pot consultar la següent url:

<https://simplifica.diputacolleida.cat/ABSIS/absDatos/224/ASP/verificadorfirma.asp>



8a9de0f2edc942a78309f20971f1f9fb001

1. DADES DEL MUNICIPI

1.1 DADES GENERALS

El terme municipal de Guissona, està situat en el sector central de Catalunya, a la zona dels altiplans centrals, de l'anomenada Depressió Central, en una àrea de transició entre aquests altiplans centrals, els primers contraforts prepirinencs (al nord) i el pla de Lleida (al sud oest), ocupant l'anomenada plana de Guissona.

Dins de l'àmbit segarrenc, el terme municipal de Guissona (18,2 Km²), ocupa la part central de la comarca de La Segarra, amb una població de 6145* habitants i una densitat de població de 373,6 hab./km², i les alçades del terme municipal oscil·len entre els 400 i els 600 metres

El terme municipal de Guissona el formen dos nuclis de població. Guissona, que exerceix com a capital administrativa del terme municipal amb l'ajuntament, els serveis bàsics per a la població i on es concentra la major part de població i el nucli agregat de Guarda-si-venes, situat a 2 km de la població de Guissona. Cal dir que una part del territori municipal és un enclavament aïllat de la resta del terme municipal -en territori de Torrefeta i Florejacs- d' 1,5 Km² format per la vivenda aïllada de "Mas d'en Porta" i les terres que l'envolten.

Guissona, exerceix com a capital administrativa del terme municipal amb l'ajuntament que exerceix de Centre de Comandament Municipal (CECOPAL) i de Centre de Recepció d'Alarmes (CRA).

1.1.1 Situació Geogràfica

La població de Guissona ocupa la part central del terme municipal, al bell mig de l'anomenada plana guissonenca amb les coordenades geogràfiques U. T. M. del nucli urbà, georeferenciades des de l'ajuntament de:

ETRS89: X = 357731 Y = 4627273
ED50: X = 357825 Y = 4627477

I de les coordenades S. O. C. georeferenciades des de l'ajuntament de:

22 AY 13 i 22 AY 14 (full 361-1)

Distàncies (en línia recta i per vial) i posició (coordenades U. T. M. i S. O. C.) des de Guissona amb la resta de nuclis del terme:

NUCLI	Dist. línia recta / Dist. per vial (km)	UTM	SOC (full 390)
Guardia-si-venes	3,8 / 3,0	ETRS89 X = 356682 Y = 4630216	22 AY 13 22 AY 14
		ED50 X = 356776 Y = 4630420	

* segons dades de l'Institut Nacional d'Estadística de Catalunya (IDESCAT), any 2012

Signants :Xavier Casoliva Pla(16/07/2015 18:46:11, Alcalde)

Per descarregar una còpia d'aquest document pot consultar la següent url:

<https://simplifica.diputaciolleida.cat/ABSIS/absDatos/224/ASP/verificadorfirma.asp>



8a9de0f2edc942a78309f20971f1f9fb001

Limita amb els municipis de:

Nom de municipi
Massóteres (E)
Torrefeta i Florejacs (N)
Sant Guim de la Plana (E)

1.1.2 Superfície

El terme municipal és l'onzè municipi en extensió de la comarca de la Segarra. Aquesta àrea superficial integra, a banda de la població dels nuclis de població, el d'un nombre d'elements vulnerables disseminats i repartits per tot el terme municipal, i que formaria la població en disseminat, com poden ser: vivendes aïllades (en molts casos en mal estat de conservació per la seva antiguitat, amb població envellida) i d'explotacions agrícoles i ramaderes aïllades.

Aquest fet, origina que qualsevol risc que pugui afectar al terme municipal no es desenvolupi en un punt concret, sinó que aquests riscos, que poden afectar a la població, es poden veure's globalitzats per tot el terme; molt especialment els riscos especials naturals com poden ser els causats per la neu, els incendis naturals i d'altres, amb el que comporta per la població civil: aïllament, esfondrament de vivendes, evacuació, confinament.

Superfície total	24,9 Km ²
------------------	----------------------

1.1.3 Població Censada i Població Turística

És el municipi amb més població de la comarca de la Segarra, i el que disposa de més serveis.

Habitants censats	Màxim d'habitants en època turística
6.552*	Sense dades.

(segons les dades del padró de 2011 de l'INE)

Durant l'època nadalenca i en dates festives, es produeix un moviment de retorn al terme municipal de població que al llarg de l'any treballa o estudia fora del terme municipal i de la comarca.

NUCLI	HABITANTS	Homes	Dones
Guissona	6506	3470	3036
Guarda-si-venes	46	25	21
TOTAL	6552	3495	3057

*Padró INE 2011

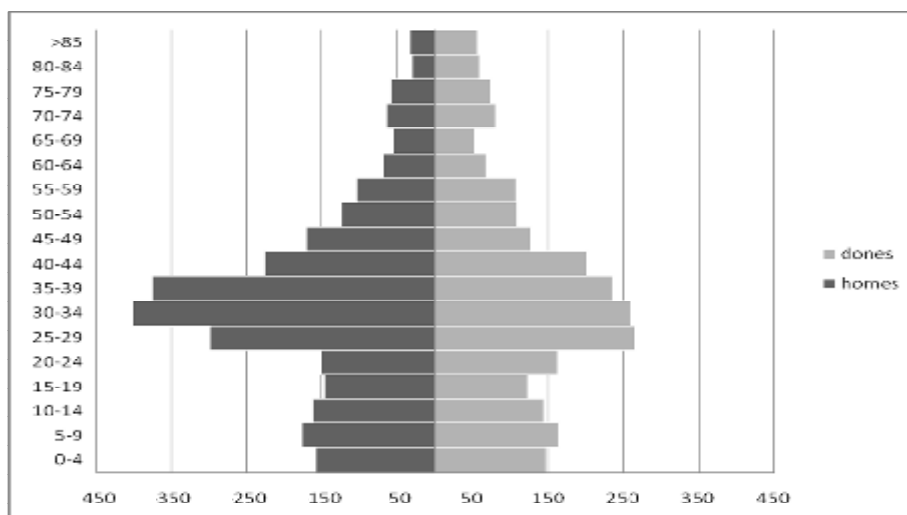
Signants :Xavier Casoliva Pla(16/07/2015 18:46:11, Alcalde)

Per descarregar una còpia d'aquest document pot consultar la següent url:

<https://simplifica.diputacolleida.cat/ABSIS/absDatos/224/ASP/verificadorfirma.asp>



8a9de0f2edc942a78309f20971f1f9fb001



Una de les característiques de la població del municipi en els darrers anys és l'increment de població de joves i adults en edat laboral, trencant la tendència comarcal –exceptuant alguns municipis- de població envellida, especialment d'aquells municipis amb poca població. El cas de Guissona s'ha d'entendre al seu gran volum industrial i al gran nombre de població immigrant masculina que ha arribat en els darrers anys per treballar en les indústries locals. És una piràmide d'edats desequilibrada típica de poblacions que han rebut una immigració de treballadors masculina.

1.1.4 Altitud

Aquest municipi no és un dels més alts de la comarca de la Segarra, amb unes altituds que es situen al voltant dels 400 metres a la zona de la població de Guissona i al voltant dels 500 metres tant en la part sud com en la part nord del terme municipal.

El fet que les altituds mínimes es situïn a la zona de la població de Guissona és a conseqüència de la situació orogràfica del nucli, encaixada en una plana on conflueix una part del drenatge d'aigües de la conca del riu Sió en l'anomenada Plana de Guissona.

Malgrat tot, aquestes altituds superiors als 400 metres fa que, el municipi, estigui obligat a elaborar el Manual d'Actuació per a nevades.

Altitud del nucli urbà de Guissona	484 m
------------------------------------	-------

1.1.5 Hidrologia

La conca hidrogràfica a la que pertany el terme municipal de Guissona és la del Segre. La situació orogràfica del terme municipal, entre la zona de transició dels plans segarrencs a la mitja muntanya del nord de la comarca, fa que estigui situada en una zona equidistant entre el Sió (sud) i el Llobregós (nord) de 6 km respectivament de distància de cadascú d'ells, caracteritzada per planes més o menys extenses i de valls d'erosió.

Cal destacar, però, l'existència de dos torrents que circulen pel terme municipal i que desguassen al Sió, i que són el factor de risc a tenir en consideració en cas d'inundacions, pel fet que el municipi de Guissona, a partir dels estudis geomorfològics i d'hidràulica dinàmica elaborat per l'Agència Catalana de l'Aigua, està obligat per la Direcció General de Protecció Civil a l'elaboració d'un Manual d'Actuació per a

Signants :Xavier Casoliva Pla(16/07/2015 18:46:11, Alcalde)

Per descarregar una còpia d'aquest document pot consultar la següent url:

<https://simplifica.diputacolleida.cat/ABSIS/absDatos/224/ASP/verificadorfirma.asp>



8a9de0f2edc942a78309f20971f1f9fb001

Inundacions, que ha d'integrar-se al Pla de Protecció Civil de Guissona.

Cal destacar el fet que la totalitat de la plana de Guissona, i especialment la població de Guissona, coincideix amb el conjunt d'aigües subterrànies de l'aqüífer de Vicfred-Guissona, que constitueix un autèntic embassament subterrani, a partir de capes de materials permeables, que tenen la capacitat de retenir i emmagatzemar l'aigua en el seu interior i a la vegada, aquest aqüífer, està confinat en les seves parets laterals, i que en èpoques amb alts valors pluviomètrics pot produir zones entollades per la manca de capacitat d'absorció de les aigües superficials per una sobrecàrrega de l'aqüífer.

És una xarxa hidrogràfica caracteritzada per tenir cursos fluvials de caire intermitent i en època de precipitació amb un règim hidrològic del tipus PTHE, obtenint els seus màxims de cabal durant primavera i tardor, i els mínims durant l'estiu, coincidint quan la pluviometria és més escassa.

Rieres i Torrents a destacar	<ul style="list-style-type: none">• Torrent del Passerell, d'E a O• Torrent del Ventserà, d'E a O
------------------------------	--

1.1.6 Xarxa Viària

Guissona per la seva situació és un punt important de la comarca a nivell de la seva xarxa viària ja que les carreteres que hi transiten de sud a nord i d'est a oest, són vials d'unió dins els límits de la comarca i a nivell provincial de Lleida (Cervera, Tàrraga, Agramunt...) i les àrees més properes al Pre-Pirineu i Pirineu (Ponts, Andorra i Solsona).

D'altra banda assenyalar un nou eix viari com és la carretera C-451, inaugurada el 2003, entre Biosca i Solsona, reduint en distància i temps l'eix Tàrraga – Guissona – Biosca – Solsona.

En aquest apartat introduïm tant les carreteres incloses en el catàleg de Direcció General de Carreteres com aquells vials no inclosos en ell (carreteres municipals i camins rurals asfaltats) però que tenen una importància vertebradora dins del terme municipal, unint nuclis habitats amb entitats aïllades.

Vial (inici / final)	Titularitat
C-451 pk 0 – pk 2,5 L-313 (rotonda) – Límit T.M. Massoteres	GENERALITAT DE CATALUNYA
L-310 pk 14,8 – pk 19 Guissona – Límit T.M. Torrefeta i Florejacs	GENERALITAT DE CATALUNYA
L-311 pk 11,5– pk 14 Límit T.M. Torrefeta i Florejacs – Guissona (rotonda L-313/L-310)	GENERALITAT DE CATALUNYA
L-313 pk 14– pk 17,9 Guissona (rotonda L-313/L-310) - Límit T.M. Cabanabona	GENERALITAT DE CATALUNYA
L-311a pk 12,8– pk 14 L-311 - Guissona	DIPUTACIÓ DE LLEIDA
L-313a pk 15– pk 17,5 Guissona – Guarda-si-venes (L-313)	DIPUTACIÓ DE LLEIDA

Signants :Xavier Casoliva Pla(16/07/2015 18:46:11, Alcalde)

Per descarregar una còpia d'aquest document pot consultar la següent url:

<https://simplifica.diputaciolleida.cat/ABSIS/absDatos/224/ASP/verificadorfirma.asp>



8a9de0f2edc942a78309f20971f1f9fb001

L-314 pk 10– pk 10,6 <i>Limit T.M. Torrefeta i Florejacs – Guarda-si-venes (L-313a)</i>	DIPUTACIÓ DE LLEIDA
LV-3113 pk 0– pk 1,6 <i>Guissona-Limit T.M. Massoteres</i>	DIPUTACIÓ DE LLEIDA
LV-3201 pk 0– pk 3 <i>Guissona-Limit T.M. Sant Guim de la Plana</i>	DIPUTACIÓ DE LLEIDA
Camí de la Morana (accés a la Depuradora de Guissona) 1,3 km <i>Guissona-Estació Depuradora</i>	MUNICIPAL
Accessos a Guarda-si-venes (per L-313 i L-313a) 0,7 km <i>L-313 – L-313a</i>	MUNICIPAL

1.1.7 Xarxa Ferroviària

No en disposa

1.1.8 Xarxa de Gas

Xarxa de gas en alta

Línia de gasificació en paral·lel a la carretera L-311 en sentit de sud a nord (canonada AO 6"). Derivació a la xarxa de gas en baixa, mitjançant un registre, en el paratge de "el Cabanot".

Xarxa de gas en baixa

Des de la derivació per mitjà d'una canonada de Ø 160 fins a l'interior de Guissona i derivacions per la trama urbana aprofitant els principals carrers del nucli de Guissona.

1.1.9 Xarxa Elèctrica

Alta tensió

⊗ Un eix, de NW a SE, d'alta tensió (AT) de 220 kV.

Mitja tensió - xarxa de 25 kV

⊗ Un eix de mitja tensió (MT) de 25 kV

- Dos Eixos ER Cervera – ER Ponts i les següents poblacions subsidiàries:

(Per Guissona) E.R. CERVERA – Cervera – Guissona - Mas Ventalada – Selvanera – Torrefeta – Massoteres – Palou - les Sitges - Sant Guim de la Plana - Guarda-si-venes - Florejacs – i direcció a Ponts

(Per Agramunt) E.R. CERVERA – Cervera – Sedó – Gra - les Pallargues – Riber – Hostafrancs – Ratera - Montroig de Segarra - Tarroja de Segarra - Concabella – Pelagalls i direcció a Ponts per Agramunt

D'aquests eixos de mitja tensió se'n deriven els eixos a les poblacions fins a les diferents Estacions Transformadores (E.T.) que la transformen a baixa tensió per la distribució als nuclis.

Signants :Xavier Casoliva Pla(16/07/2015 18:46:11, Alcalde)

Per descarregar una còpia d'aquest document pot consultar la següent url:

<https://simplifica.diputaciolleida.cat/ABSIS/absDatos/224/ASP/verificadorfirma.asp>



8a9de0f2edc942a78309f20971f1f9fb001

Estacions transformadores (E.T.):

E.T.Núm.	Adreça	Coordenades UTM	Coordenades SOC
EWD058	SINDICAT GUISSONA (C/ de la Morana)	X = 357762 Y = 4627535	Full 361 SOC 22 AY 13
EWD066	GRANJA BALCELLS (Afores)	X = 357035 Y = 4627506	Full 361 SOC 22 AY 13
EWD069	C/ NOTARI ROCA	X = 358214 Y = 4627317	Full 361 SOC 22 AY 14
EWD148	GUARDA-SI-VENES (Ctra. L-313)	X = 356531 Y = 4630258	Full 361 SOC 22 AX 22
EWD197	MAS d'EN PORTA	X = 353413 Y = 4628704	Full 361 SOC 21 AY 09
EWD232	C/ PONENT	X = 357698 Y = 4627437	Full 361 SOC 22 AY 13
EWD386	TÈXTIL GUISSONA (camí de Taploles)	X = 357414 Y = 4627875	Full 361 SOC 22 AY 13
EWD472	LA CLOSA (CAG)	X = 357520 Y = 4627975	Full 361 SOC 22 AY 13
EWD480	C/ VETERINARI RAMON RIBÓ	X = 358322 Y = 4627556	Full 361 SOC 22 AY 14
EWD541	PL/ BELL-PLA	X = 357939 Y = 4627730	Full 361 SOC 22 AY 13
EWD555	C/ TORRENT DEL VENT SERÉ	X = 357583 Y = 4627102	Full 361 SOC 22 AY 13
EWD578	C/ SANT ROMO	X = 357886 Y = 4627882	Full 361 SOC 22 AY 13
EWD710	C/ SANTA LLÚCIA	X = 358485 Y = 4627729	Full 361 SOC 22 AY 14
EWD768	RAMBLA SEGADORS	X = 358092 Y = 4627228	Full 361 SOC 22 AY 13
EWD781	C/ NOTARI ROCA	X = 358202 Y = 4627308	Full 361 SOC 22 AY 14
EWD792	FONT DEL PI	X = 357164 Y = 4627711	Full 361 SOC 22 AY 13
EW5011	DEPURADORA	X = 356454 Y = 4626999	Full 361 SOC 22 AY 12
EW5044	FONT DE L'ESTANY	X = 359377 Y = 4627415	Full 361 SOC 22 AY 15
EW5152	CARRER DE LES SERRES	X = 358437 Y = 4627305	Full 361 SOC 22 AY 14
EW5154	C/ ERES	X = 357810 Y = 4627266	Full 361 SOC 22 AY 13
23009	ACCÉS CEMENTIRI	X = 357959 Y = 4628131	Full 361 SOC 22 AY 08
34032	AV. DE PONTS	X = 357819 Y = 4628020	Full 361 SOC 22 AY 13
55091	AV. ONZE DE SETEMBRE	X = 358158 Y = 4627747	Full 361 SOC 22 AY 13
57682	ROTONDA C-451	X = 357280 Y = 4628640	Full 361 SOC 22 AY 08
25437	POLÍGON DE LA CLOSA (CAG)	X = 357376 Y = 4627886	Full 361 SOC 22 AY 13
2185	BONA ÀREA (CAG)	X = 356974 Y = 4627221	Full 361 SOC 22 AY 13
25412	C/ DE LA BONAIGUA	X = 357137 Y = 4627170	Full 361 SOC 22 AY 13
25413	C/ DE LA BONAIGUA	X = 357137 Y = 4627170	Full 361 SOC 22 AY 13
54635	CAMÍ DE LA VIA (AFORES)	X = 358010 Y = 4626484	Full 361 SOC 22 AY 19

Signants :Xavier Casoliva Pla(16/07/2015 18:46:11, Alcalde)

Per descarregar una còpia d'aquest document pot consultar la següent url:

<https://simplifica.diputaciolleida.cat/ABSIS/absDatos/224/ASP/verificadorfirma.asp>



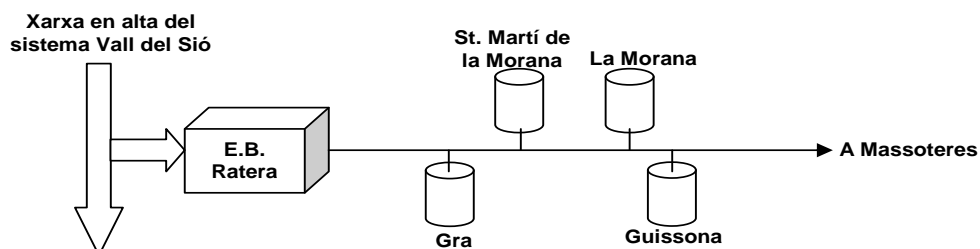
8a9de0f2edc942a78309f20971f1f9fb001

1.1.10 Xarxa d'Aigua Potable

Abastament en alta

Aquest abastament es nodreix a partir del següent sistema d'abastament:

- § Sistema d'abastament en alta del sistema del Vall del Sió, des de la derivació de l'estació de bombeig de Ratera fins a Guissona (Massoteres, Palouet i Talteüll) seguint el següent esquema:



Abastament en baixa

La xarxa de distribució en baixa de l'aigua potable la fa el mateix municipi mitjançant l'empresa SOREA, des del dipòsit municipal ubicat a la partida coneguda com l'Auditoria, en el terme municipal de Massoteres.

Signants :Xavier Casoliva Pla(16/07/2015 18:46:11, Alcalde)

Per descarregar una còpia d'aquest document pot consultar la següent url:

<https://simplifica.diputacolleida.cat/ABSIS/absDatos/224/ASP/verificadorfirma.asp>



8a9de0f2edc942a78309f20971f1f9fb001

1.2 DADES ESPECÍFIQUES ASSOCIADES AL RISC⁰

El Mercat Romà i la Bacanal de Guissona, són activitats a l'aire lliure que es celebren al llarg de tercera setmana del mes de juliol, amb diferents actes que utilitzen els espais públics de la població de Guissona dins dels actes de la Iesso Romana.

La Iesso Romana s'estructura bàsicament en tres activitats :

- Els Capvespres a la Romana: de dilluns a divendres.
- El Mercat Romà: dissabte.
- La Bacanal Romana: nit de dissabte a diumenge.

ACTIVITATS	DESCRIPCIÓ
<p>Capvespres a la Romana <i>De dilluns a divendres al vespre de 19.30 a 24.00 h a excepció de les activitats infantils que comencen a les 18.30 fins a les 20.30 h</i></p>	<p>És una activitat diària, de petit format, de caràcter gratuït a l'aire lliure relacionada amb temàtica romana i que es desenvolupen en dos espais públics de Guissona: Plaça Major i la Plaça Bisbe Benlloch.</p> <p>Es realitzen de dilluns a divendres al llarg del vespre fins a mitja nit. Aquestes activitats són del tipus:</p> <ul style="list-style-type: none"> - Arts escenogràfiques - Teatre - Cinema a la fresca - Música - Tallers infantils - Cursos - ... <p>Previsió d'aforament: Variable.</p> <p>Són actes de petit format, que es podrien considerar segons l'acte, de baix aforament (fins a 150 persones) o d'aforament mitjà (de 151 a 500 persones) segons la classificació establerta en el <i>Decret 112/2010 del Reglament d'espectacles públics i activitats recreatives</i>.</p>
<p>Mercat Romà <i>Tot el dissabte de 10.00 a 23.00h</i></p>	<p>És una fira, de caràcter gratuït a l'aire lliure que simbolitza un mercat de l'època romana amb paradistes i firaires que escenifiquen diferents activitats, que es desenvolupa al llarg de diferents espais públics del centre de la població que coincideix amb el nucli històric.</p> <p>Es realitza al llarg del dissabte i les activitats que hi podem trobar són del tipus:</p> <ul style="list-style-type: none"> - Venda de productes artesanals i típics de l'època romana. - Tallers d'elaboració de productes utilitzant tècniques tradicionals (tallers de sabó...) - Representació d'escenes pròpies de l'època romana (venda d'esclaus, activitats esportives de l'època, lluita de gladiadors, desfilada de legions romanes,...) - Mostra de vestuari de l'època - ... <p>Previsió de paradistes:</p>

⁰ Cal cartografiar aquestes dades.

Signants :Xavier Casoliva Pla(16/07/2015 18:46:11, Alcalde)

Per descarregar una còpia d'aquest document pot consultar la següent url:

<https://simplifica.diputaciolleida.cat/ABSIS/absDatos/224/ASP/verificadorfirma.asp>



8a9de0f2edc942a78309f20971f1f9fb001

	<p>Variable. 103 (edició 2013)</p> <p>Previsió d'aforament: Variable. Al ser una activitat a l'aire lliure i que no implica una activitat fixa ni un lloc únic pels visitants, ja que es desenvolupa pels carrers de la vila, és difícil de preveure l'assistència a aquest acte ja que al llarg del dia van passant gent al llarg dels carrers on es realitza. Però per l'experiència de les edicions anteriors podem delimitar dues franges horàries on hi han més visitants i que són les que es realitzen la majoria de funcions i activitats del mercat :</p> <ul style="list-style-type: none">- D'11 a 14 h- De 17.30 a 21.30 h
<p>Bacanal Romana <i>Nit de dissabte a diumenge de les 22.00 a les 07.00 h</i></p>	<p>Per finalitzar aquesta setmana i coincidint amb la nit de dissabte es celebra la famosa BACANAL a la "Font de l'Estany".</p> <p>És un dels actes més multitudinaris ja que al 600 persones participen d'aquesta activitat, per reviu les celebracions que es feien durant l'època romana. Es realitza al llarg de la nit de dissabte a diumenge i consisteix en quatre activitats:</p> <ul style="list-style-type: none">- 22.30 h: desplaçament dels assistents des de la Pl. Portal de l'Àngel fins a la Font de l'Estany.- 23 h: inici del sopar.- 1h: concurs d'oratória.- 3h: inici del concert amb un grup musical. <p>Previsió d'aforament: És un acte no gratuït on es venen un màxim de 600 tiquets per assistir a la Bacanal. Es pot considerar com una activitat d'aforament alt (quan aquest és de 501 a 1000 persones) segons la classificació establerta en el <i>Decret 112/2010 del Reglament d'espectacles públics i activitats recreatives</i>.</p> <p>Relacionat amb el Decret 82/2010, és un acte que es realitza en un espai no tancat a l'aire lliure amb un nombre d'assistents previst inferior a 1000 persones, per tant no aplicaria l'elaboració d'un PAU.</p>

Les emergències que se'n poden derivar per aquestes activitats poden ser de dos tipus:

- Incidències d'ordre públic: qualsevol tipus d'incidència producte de l'aglomeració de persones, d'actes vandàlics o robatoris.
- Incidències relacionades amb el risc d'emergències dins l'àrea d'influència dels espais públics on es realitzen les activitats i que poden donar lloc a l'efecte dominó:
 - Emergències o incidències directament relacionades amb les activitats o espectacles, aglomeració de persones, urgències mèdiques...i que cal tenir presents en l'organització de qualsevol activitat de pública concurrència.
 - Emergències o incidències indirectament relacionades amb les activitats o espectacles del tipus urgències mèdiques, incidències en els edificis propers a la zona... i que al utilitzar espais públics pot dificultar el pas dels serveis d'emergències als edificis o zones

Signants :Xavier Casoliva Pla(16/07/2015 18:46:11, Alcalde)

Per descarregar una còpia d'aquest document pot consultar la següent url:

<https://simplifica.diputaciolleida.cat/ABSIS/absDatos/224/ASP/verificadorfirma.asp>



8a9de0f2edc942a78309f20971f1f9fb001

d'afectació situats dins la zona on es desenvolupen les activitats o espectacles relacionades amb el Mercat Romà.

- Risc d'incendi agrícola a la zona d'afectació de la Bacanal a la Font de l'Estany i en totes les seves vies d'accés / evacuació, per estar envoltat de camps de cereal de secà en una època on el risc d'incendi pot ser elevat.

» Emplaçament dels "Capvespres a la romana"

Localització	Característiques
Plaça Major	<ul style="list-style-type: none">• Ubicada en el centre històric de la població.• Espai públic prohibit l'accés motoritzat, amb ús pels vianants, a excepció de vehicles de serveis i d'emergències.• Espai a l'aire lliure de 800 m².
Plaça Bisbe Benlloch	<ul style="list-style-type: none">• Ubicada en el centre històric de la població.• Espai públic prohibit l'accés motoritzat, amb ús pels vianants, a excepció de vehicles de serveis i d'emergències.• Espai a l'aire lliure de 800 m².

Les activitats ocupen la totalitat de l'espai públic on es desenvolupa l'activitat.

» Emplaçament del "Mercat romà"

Localització	Característiques
Carrer de la Font	<ul style="list-style-type: none">• Vial de 110 m de longitud, destinat a vianants de morfologia irregular amb amplades que oscil·len entre els 1,8m i els 4m. La part més estreta del carrer coincideix en la seva part inicial (entrada pel Portal de l'Àngel) amb 1,8m i en la seva part final amb la unió amb la Plaça Major amb 2,8 m.• Inici: Plaça Portal de l'Àngel / Final: Plaça Major• Espai públic destinat a la ubicació de les parades del mercat
Carrer de les Botigues	<ul style="list-style-type: none">• Vial de 38 m de longitud, destinat a vianants de morfologia irregular amb amplades que oscil·len entre els 3,8m i els 4,7m.• Inici: Plaça Major / Final: Carrer Bisbal• Espai públic destinat a la ubicació de les parades del mercat
Carrer Fluvià	<ul style="list-style-type: none">• Vial de 105 m de longitud, destinat a vianants de morfologia irregular amb amplades que oscil·len entre els 3,5m i els 7m.• Inici: Carrer Bisbal / Final: Raval del Convent Destinat a la ubicació de les parades del mercat• Espai públic destinat a la ubicació de les parades del mercat
Carrer Bisbal	<ul style="list-style-type: none">• Vial de 160 m de longitud, destinat a vianants de morfologia irregular amb amplades que oscil·len entre els 4 m i els 7m.• Inici: Raval Transpalau / Final: Carrer Fluvià• Espai públic destinat a la ubicació de les parades del mercat
Carrer del Om	<ul style="list-style-type: none">• Vial de 135 m de longitud, destinat a vianants de morfologia irregular amb amplades que oscil·len entre els 2 m i els 5 m. La

Signants :Xavier Casoliva Pla(16/07/2015 18:46:11, Alcalde)

Per descarregar una còpia d'aquest document pot consultar la següent url:

<https://simplifica.diputacolleida.cat/ABSIS/absDatos/224/ASP/verificadorfirma.asp>



8a9de0f2edc942a78309f20971f1f9fb001

	<p>part més estreta és la que coincideix amb l'absis de la Col·legiata de Santa Maria.</p> <ul style="list-style-type: none"> • Inici: Plaça del Cap de Vila / Final: Carrer Fluvià • Espai públic destinat a la ubicació de les parades del mercat
Carrer Eduard Camps	<ul style="list-style-type: none"> • Vial de 43 m de longitud, destinat a vianants de morfologia regular amb una amplada de 6 m. • Inici: Raval Transpalau / Final: Plaça Bisbe Benlloch • Espai públic destinat a la ubicació de les parades del mercat
Carrer de Sant Magí	<ul style="list-style-type: none"> • Vial de 60 m de longitud, destinat a vianants de morfologia irregular amb amplades que oscil·len entre els 2,5 m i els 4 m. • Inici: Carrer Santa Margarida / Final: Carrer de l'Om • Espai públic destinat a diferents tallers al llarg del dia
Carrer del Gueto	<ul style="list-style-type: none"> • Vial de 60 m de longitud, destinat a vianants de morfologia irregular amb amplades que oscil·len entre els 2,5 m i els 4 m. • Inici: Carrer de la Font / Final: Carrer del Portal Nou • Espai públic destinat a la ubicació de les parades del mercat
Plaça Capdevila	<ul style="list-style-type: none"> • Ubicada en el centre històric de la població. • Espai públic prohibit l'accés motoritzat, amb ús pels vianants, a excepció de vehicles de serveis i d'emergències. • Espai a l'aire lliure de 600 m². • Espai públic destinat a diferents actes al llarg del dia
Plaça Major	<ul style="list-style-type: none"> • Ubicada en el centre històric de la població. • Espai públic prohibit l'accés motoritzat, amb ús pels vianants, a excepció de vehicles de serveis i d'emergències. • Espai a l'aire lliure de 800 m². • Espai públic destinat a representacions d'escenes de la vida quotidiana de l'època romana.
Plaça Bisbe Benlloch	<ul style="list-style-type: none"> • Ubicada en el centre històric de la població. • Espai públic prohibit l'accés motoritzat, amb ús pels vianants, a excepció de vehicles de serveis i d'emergències. • Espai a l'aire lliure de 800 m². • Espai públic destinat a representacions d'escenes de la vida quotidiana de l'època romana
Placeta Bisbe Benlloch -Façana principal Ajuntament-	<ul style="list-style-type: none"> • Ubicada en el centre històric de la població. • Espai públic prohibit l'accés motoritzat, amb ús pels vianants, a excepció de vehicles de serveis i d'emergències. • Espai a l'aire lliure de 300 m². • Espai públic destinat a la ubicació de les parades del mercat
Plaça Vell Pla	<ul style="list-style-type: none"> • Ubicada entre el c. del Tint i l'Av. Onze de Setembre • Espai públic. • Espai a l'aire lliure de 1300 m². • Espai públic destinat a un sopar popular amenitzat amb música i espectacles.
Placeta de Sant Felip Neri	<ul style="list-style-type: none"> • Ubicada en el centre històric de la població. • Espai públic prohibit l'accés motoritzat, amb ús pels vianants, a

Signants :Xavier Casoliva Pla(16/07/2015 18:46:11, Alcalde)

Per descarregar una còpia d'aquest document pot consultar la següent url:

<https://simplifica.diputacolleida.cat/ABSIS/absDatos/224/ASP/verificadorfirma.asp>



8a9de0f2edc942a78309f20971f1f9fb001

	<ul style="list-style-type: none">• excepció de vehicles de serveis i d'emergències.• Espai a l'aire lliure de 170 m².• Espai públic destinat a representacions teatrals i musicals de petit format al llarg del dia
Parc Arqueològic	<ul style="list-style-type: none">• Espai de 16.000 m² que correspon a les excavacions de l'antiga ciutat de Iesso.• Espai públic destinat a diferents actes al llarg del dia i de visites a les excavacions de la ciutat romana de Iesso.
Fonts del Poble	<ul style="list-style-type: none">• Ubicada entre el C. del Tint, l'Av. Notari Faus i l'Av. Onze de Setembre• Espai públic de la Font de la Vila i els Safareigós.• Espai a l'aire lliure de 400 m².• Espai públic destinat a diferents actes relacionats amb l'aigua al llarg del dia
Porta sud-oest Entrada Carrer Bisbal	<ul style="list-style-type: none">• Inici del Carrer Bisbal• Espai a l'aire lliure corresponent a la part més ampla del Carrer Bisbal de 200 m²• Espai públic destinat a representacions d'escenes de la vida quotidiana de l'època romana
Aparcament del Portal de l'Àngel	<ul style="list-style-type: none">• Ubicada entre la Pl. del Portal de l'Àngel i l'Av. Onze de Setembre• Espai públic• Espai a l'aire lliure de 700 m².• Espai públic destinat a representacions d'escenes de la vida quotidiana de l'època romana, amb exhibició i passejades pel públic a cavall.
Racó de la Família	<ul style="list-style-type: none">• Ubicada entre el C. de Santa Margarida i el C/ de Sant Magí• Espai públic prohibit l'accés motoritzat, amb ús pels vianants, a excepció de vehicles de serveis i d'emergències.• Espai a l'aire lliure de 40 m².• Espai públic destinat a la lectura de contes pels més petits.

El nombre de parades es variable segons l'edició (no superior a 100)

Les parades no segueixen una tipologia estàndard però l'ajuntament de Guissona recomanen que les parades tinguin una amplitud màxima de 2m, i en cas que la parada superi aquesta amplitud, es demana als interessats que ho informin a l'ajuntament, per mitjà del telèfon 973 550 005, per buscar-li una bona ocupació, que no entorpeixi el desenvolupament del Mercat ni dels serveis bàsics.

Signants :Xavier Casoliva Pla(16/07/2015 18:46:11, Alcalde)

Per descarregar una còpia d'aquest document pot consultar la següent url:

<https://simplifica.diputacolleida.cat/ABSIS/absDatos/224/ASP/verificadorfirma.asp>



8a9de0f2edc942a78309f20971f1f9fb001

» Emplacament de la "Bacanal"

Localització	Característiques
Font de l'Estany	<ul style="list-style-type: none">• Zona d'esbarjo, a l'aire lliure, a l'entorn de la "Font de l'Estany" que ocupa una superfície d'uns 2.100 m²• Situació en zona rústega, a 1 km de Guissona pel camí de l'Estany (des de la Ctra. LV-3113) i també a 1 km de Guissona pel camí de l'Estany (des de la Ctra. LV-3201)

La gent es concentra a les 22.30 h a la Plaça Portal de l'Àngel i tot seguit es desplacen a peu fins a la Font de l'Estany (a 1,7 km), on es farà la Bacanal, seguint el següent recorregut:

Pl. Portal de l'Àngel – Av. de l'Onze de Setembre – LV3113 – Camí de l'Estany – Font de l'Estany.

» Dispositius de vigilància

Localització	Característiques
Capvespres a la Romana i Mercat Romà:	
<u>Dispositius propis municipals:</u>	
Per part dels Vigilants Municipals de Guissona, durant els dies que es celebren els actes es preveuen diferents patrulles a peu, per l'interior de la zona on es desenvolupa el Mercat i amb el vehicle pels carrers exteriors a la zona del Mercat.	
<u>Dispositius contractats de seguretat privada:</u>	No
Bacanal Romana:	
<u>Dispositius propis municipals:</u>	
Per part dels Vigilants Municipals de Guissona, amb el vehicle, obren el pas del seguici a peu dels assistents de la Bacanal, i tallen els carrers al pas del seguici, des de la Plaça Portal de l'Àngel fins a la Font de l'Estany.	
<u>Dispositius contractats de seguretat privada:</u>	
De divendres a dissabte: al ser un espai exterior i fora de la trama urbana de Guissona, es contracta 1 vigilant que fa tasques de vigilància de l'espai per evitar actes vandàlics a l'escenografia i logística de l'espai preparat per la Bacanal.	
La nit de dissabte a diumenge, quan es celebra la Bacanal, es contracten 2 membres de seguretat privada	
Des de l'any 2013, aquest espai, disposa d'un sistema de videovigilància format per càmeres de seguretat dissuasòries per poder controlar els actes vandàlics de la zona de la Font de l'Estany. Aquestes càmeres també s'utilitzaran per evitar aldarulls i actes vandàlics durant la celebració de la Bacanal.	

En cas que hagin d'actuar els cossos públics de policia caldrà avisar-los pels procediments típics:	
112	

Signants :Xavier Casoliva Pla(16/07/2015 18:46:11, Alcalde)

Per descarregar una còpia d'aquest document pot consultar la següent url:

<https://simplifica.diputacolleida.cat/ABSIS/absDatos/224/ASP/verificadorfirma.asp>



8a9de0f2edc942a78309f20971f1f9fb001

» Mitjans de tipus sanitari

Localització	Característiques
	<p>Capvespres a la Romana, Mercat Romà i Bacanal Romana:</p> <p>Servei preventiu d'una ambulància a l'espai del "Parc Arqueològic" per l'activitat de la "Pista romana infantil" de 12h a 14 h.</p> <p>Guissona disposa d'una base del SEM que garanteix l'arribada en menys de 5 minuts a qualsevol punt de les àrees d'afectació, els quals, a través del seu coordinador provincial estan avisats.</p> <p>També es disposa de:</p> <ul style="list-style-type: none">- Farmaciola del vehicle dels Vigilants Municipals per fer una primera cura.- 2 DEA externs d'ús públic: Farmàcia Pujol i Farmàcia Cinca- 2 DEA mòbils: Vehicle dels Vigilants Municipals / Vehicle Bombers Voluntaris- 2 DEA en espais tancats: Ajuntament / Biblioteca <p>S'informarà, com cada edició, als responsables del SEM a Guissona i al coordinador del SEM a les terres de Lleida la celebració d'aquests actes, amb la deguda antelació, per tal que el SEM pugui estimar els recursos sanitaris necessaris per garantir la seguretat durant els actes.</p> <p>Bacanal Romana:</p> <p>Es disposarà d'una farmaciola per fer una primera cura.</p> <p style="text-align: center;">- - -</p> <p>En cas d'emergència sanitària caldrà avisar als serveis públics d'emergències mèdiques, caldrà avisar-los pels procediments típics:</p> <p style="text-align: center;">Sistema d'Emergències Mèdiques (SEM) 112</p>

Signants :Xavier Casoliva Pla(16/07/2015 18:46:11, Alcalde)

Per descarregar una còpia d'aquest document pot consultar la següent url:

<https://simplifica.diputaciolleida.cat/ABSIS/absDatos/224/ASP/verificadorfirma.asp>



8a9de0f2edc942a78309f20971f1f9fb001

» Mitjans d'extinció d'incendis i salvaments

Localització	Característiques
Capvespres a la Romana, Mercat Romà i Bacanal Romana:	<p>No es preveu cap tipus de dispositiu especial. No es realitzen actes amb foc ni pirotècnia. A més Guissona disposa del parc de Bombers Voluntaris de Guissona mantenen un preventiu destinat al llarg del cap de setmana del Mercat Romà i de la Bacanal</p> <p>El parc de Bombers Voluntaris de Guissona està situat en una isòcrona de 450 m en línia recta a qualsevol punt del Mercat Romà i a 1000 m de la Font de l'Estany.</p> <p>A la zona de l'aparcament del "Portal de l'Àngel", degut a l'acumulació de "bales de palla" que formen el parc tancat d'un dels espais dels actes, es disposarà de dos nius d'extintors per a una primera actuació ràpida, ubicats a l'interior del Bar "Benichus" i del Bar "el Portal".</p>
Bacanal Romana:	<p>Es disposarà d'extintors portàtils per fer una primera intervenció (EPI) en cas de conat d'incendi a la zona.</p> <p style="text-align: center;">- - -</p> <p>En cas d'emergència en que hagin d'actuar els mitjans públics de prevenció, extinció d'incendis i salvaments, caldrà avisar-los pels procediments típics:</p> <p style="text-align: center;">Bombers 112</p> <p style="text-align: center;">Parc de Bombers de Guissona 973 550 080</p>

» Emplaçament del CECOR

<p>Al parc de Bombers Voluntaris de Guissona</p> <p>C. Sant Sebastià, 13</p> <p>973 550 080</p> <p>655 540 304 (Vigilants Municipals)</p>

» Hidrants

Hidrants amb ràcord normalitzat i situats a la zona urbana d'on es desenvolupen les activitats dels Capvespres a la Romana i del Mercat Romà:

Nucli / paratge	Ubicació	Característiques
Guissona	Raval de Transpalau (davant C/ Eduard Camps)	Hidrants enterrat BCN Ø 70 mm
Guissona	Raval Bisbal (Davant del Col·legi Verge del Roser)	Hidrants enterrat BCN Ø 70 mm
Guissona	Raval d'en Coma / C. Xaloc	Hidrants enterrat BCN Ø 70 mm
Guissona	Av. Generalitat / Raval de Sant Pere	Hidrants enterrat BCN Ø 70 mm
Guissona	Av. Generalitat / Av. de l'Onze de	Hidrants enterrat

Signants :Xavier Casoliva Pla(16/07/2015 18:46:11, Alcalde)

Per descarregar una còpia d'aquest document pot consultar la següent url:

<https://simplifica.diputaciolleida.cat/ABSIS/absDatos/224/ASP/verificadorfirma.asp>



	Setembre	BCN Ø 70 mm
Guissona	Pl. Major	Hidrant enterrat BCN Ø 70 mm
Guissona	Av. de l'Onze de Setembre / Raval del Coma (davant "Ouè Bo")	Hidrant enterrat BCN Ø 70 mm

En tots els casos, els hidrants que coincideixen en els carrers on es desenvolupen els actes, han d'estar lliures de qualsevol obstacle (vehicle estacionat, parada de venda ambulants...) pel seu possible ús en cas d'emergència.

Hidrants amb ràcord normalitzat i situats a la zona de la Font de l'Estany i on es desenvolupa la Bacanal:

Nucli / paratge	Ubicació	Característiques
Font de l'Estany	Lavabos	Hidrant enterrat BCN Ø 70 mm

Altres hidrants més propers a la Font de l'Estany: a 1 km a Guissona.

» Emplaçament dels Vigilants Municipals

Localització	Característiques d'operativitat
Oficina dels Vigilants Municipals a l'ajuntament de Guissona Pl. Bisbe Benlloch, 1	<p><i>Tasques generals encomanades:</i></p> <p>Durant els actes programats, es preveuen diferents patrulles a peu, per l'interior de la zona on es desenvolupa el Mercat i amb vehicle, pels carrers exteriors a la zona del Mercat Romà, per part dels Vigilants Municipals.</p> <p><u>Les pròpies com a grup local d'intervenció</u> (per a temes de seguretat pública) i <u>d'avisos a la població</u> encomanades en aquest PEM (veure fitxes d'actuació)</p> <p>Les patrulles a peu es complementen amb les que fan el cos de Mossos d'Esquadra de la Generalitat de Catalunya el dia de Mercat Romà.</p> <p><i>Tasques específiques encomanades:</i></p> <p>A banda de les tasques generals descrites anteriorment, també tenen unes tasques específiques encomanades:</p> <p>Capvespres a la Romana:</p> <p><u>Vigilància dels actes</u>, com la <i>Cercavila Inaugural</i>, que implica talls de trànsit als carrers i la <u>senyalització</u> d'aquests talls.</p> <p><u>Suport a la Brigada Municipal en el trasllat de material</u> dels actes, especialment d'aquells <u>voluminosos</u> on es necessita d'una senyalització especial.</p> <p><u>Controls de sorolls</u> durant els actes al carrer, a partir de les 22.00 h i que finalitzen a les 00.00 h. (actuacions musicals, cinema a la fresca...)</p>

Signants :Xavier Casoliva Pla(16/07/2015 18:46:11, Alcalde)

Per descarregar una còpia d'aquest document pot consultar la següent url:

<https://simplifica.diputacolleida.cat/ABSIS/absDatos/224/ASP/verificadorfirma.asp>



8a9de0f2edc942a78309f20971f1f9fb001

	<p><u>Vigilància del sopar</u> romà que es celebra a la Plaça Major amb un màxim de 250 persones (accés limitat amb tiquets).</p> <p>Mercat Romà:</p> <p><u>Suport i supervisió</u> en el control del muntatge de les parades.</p> <p><u>Senyalització</u> dels vials tallats.</p> <p><u>Vigilància dels actes</u>, com <i>l'arribada dels seguicis romans</i>, que implica talls de trànsit als carrers i la <u>senyalització</u> d'aquests talls.</p> <p><u>Senyalització excepcional</u> dels vials afectats com a suport a la Brigada Municipal.</p> <p><u>Control i supervisió de la sortida de la Bacanal</u>, des de la Plaça Portal de l'Àngel, fins la seva arribada a la Font de l'Estany, i la senyalització i talls de trànsit dels carrers, al seu pas.</p>
--	--

» Emplaçament d'altres serveis: Brigada Municipal

Localització	Característiques d'operativitat
<p>Magatzem de la Brigada Municipal</p> <p>Av. dels Reguers</p>	<p><i>Tasques generals encomanades:</i></p> <p>Durant la setmana que duren les activitats, la Brigada Municipal té un paper fonamental, ja que són els encarregats del muntatge i desmuntatge del material dels diferents actes a banda d'altres tasques de manteniment i de senyalització de vials amb els seus mitjans (tanques, cons, senyals de trànsit, abalisament...) i de neteja.</p> <p>Suport general al llarg de tota la setmana en que duren els actes dels Capvespres a la Romana, Mercat Romà i Bacanal Romana.</p> <p><u>Les pròpies com a grup local d'intervenció</u> (per a temes de serveis municipals) i <u>de logística</u> encomanades en aquest PEM (veure fitxes d'actuació)</p> <p><i>Tasques específiques encomanades:</i></p> <p>A banda de les tasques generals descrites anteriorment, també tenen unes tasques específiques encomanades als Capvespres a la Romana, el Mercat Romà i la Bacanal romana.</p> <p><u>Arranjament i col·locació</u> dels cartells informatius a cadascuna de les entrades a la població.</p> <p><u>Trasllat de material</u> que s'utilitzarà en els actes, com vestuari, taules, cadires...i d'altra per l'operativa dels actes.</p> <p><u>Muntatge i desmuntatge dels escenaris</u> que s'utilitzaran en tots els actes.</p>

Signants :Xavier Casoliva Pla(16/07/2015 18:46:11, Alcalde)

Per descarregar una còpia d'aquest document pot consultar la següent url:

<https://simplifica.diputacolleida.cat/ABSIS/absDatos/224/ASP/verificadorfirma.asp>



8a9de0f2edc942a78309f20971f1f9fb001

	<p><u>Neteja dels espais públics</u> que s'utilitzaran al llarg de la setmana que dura la lesso.</p> <p><u>Supervisió i manteniment</u> dels punts de llum i dels sistemes elèctrics que s'utilitzaran en els actes programats.</p> <p><u>Senyalització excepcional</u> dels vials afectats com a suport als Vigilants Municipals.</p>
--	--

» Emplaçament d'altres serveis: Sistema de megafonia fixa als carrers

Localització	Característiques d'operativitat
Al llarg de tots els carrers del nucli històric de Guissona, on es celebren els diferents actes.	La zona d'afectació disposa d'un sistema de megafonia fixa que al llarg del dia del Mercat Romà, s'utilitza per posar música ambiental de tipus romana i per on es comuniquen els diferents actes. En cas necessari, aquest sistema s'utilitzarà per emetre algun comunicat en cas d'emergència.

» Corredors d'emergència o vies d'aproximació: Vies d'accés generals pels vehicles d'emergència a les zones d'afectació

Es consideraran aquelles vies d'accés paral·leles i transversals, properes als vials on es desenvolupen els actes, i que han de garantir:

- L'aproximació a les zones d'afectació.
- L'accés als vials interiors de les zones d'afectació, per part dels vehicles d'emergència i la seva posterior sortida de la zona d'afectació.


Sobre el pla cartogràfic els representarem de color verd:

CORREDORS D'EMERGÈNCIA AL MERCAT ROMÀ I ALS CAPVESPRES A LA ROMANA	
Via	
• Carrer del Tint	
• Avinguda Notari Josep Faus	
• Raval Transpalau	
• Raval Bisbal	
• Raval del Convent	
• Raval del Coma	
• Avinguda de l'Onze de Setembre	
CORREDORS D'EMERGÈNCIA A LA BACANAL	
Via	
• LV-3113 dir. Massosteres	

Aquestes vies no impliquen cap tipus de tractament especial pels dies de celebració de les activitats, ja que són vies obertes i lliures a la resta de vehicles i en principi amb el respecte a les limitacions ja existents (de limitació / prohibició d'accessibilitat, d'aparcament i respectant les zones d'estacionament permès) ja han de garantir l'accessibilitat dels vehicles d'emergència.

» Vies d'accés i sortida específiques a les zones d'afectació en cas d'emergència

Es consideraran aquelles vies que neixen des dels vials on es desenvolupen els actes i que garanteixen

Signants :Xavier Casoliva Pla(16/07/2015 18:46:11, Alcalde)
Per descarregar una còpia d'aquest document pot consultar la següent url:
https://simplifica.diputacolleida.cat/ABSIS/absDatos/224/ASP/verificadorfirma.asp
 8a9de0f2edc942a78309f20971f1f9fb001

una connectivitat des del punt o zona afectada cap a l'exterior a les vies d'accés generals (quadres anteriors), i que han de garantir:

- L'entrada i sortida dels vehicles d'emergències de la zona d'afectació.
- L'ús com a sortida per a persones evacuades en vehicles d'emergències.
- També poden ser utilitzats com a vies d'evacuació a peu.

Sobre el pla cartogràfic els representarem amb les següents icones: Entrada



sortida



VIES D'ENTRADA I SORTIDA AL MERCAT ROMÀ I ALS CAPVESPRES A LA ROMANA	
Via d'entrada	Ruta
Raval de Transpalau	• Raval de Transpalau – C. Bisbal – C. Fluvià
Carrer Fluvià	• C. Fluvià – C. Bisbal – Raval de Transpalau
Baixada del Convent	• Baixada del Convent – C. Fluvià
Carrer Eduard Camps	• C. Eduard Camps – Pl. Bisbe Benlloch
Carrer Carral (*)	• C. Carral – C. de les Botigues
Pas de Capdevila (*)	• Pas de Capdevila – Raval del Coma
Via de sortida	Ruta
Carrer Fluvià	• C. Fluvià - C. Bisbal - Raval de Transpalau
Raval de Transpalau	• Raval de Transpalau - C. Bisbal - C. Fluvià
Baixada del Convent	• C. Fluvià - Baixada del Convent
Carrer Eduard Camps	• Pl. Bisbe Benlloch - C. Eduard Camps

(*) accessibilitat només per vehicles lleugers

VIES D'ENTRADA I SORTIDA D'EMERGÈNCIA A LA BACANAL	
Via d'entrada	Ruta
LV-3113 dir. Massosteres	• LV 3113 – Camí de l'Estany (Est) – Font de l'Estany
Via de sortida	Ruta
Camí de l'Estany (Est)	• Font de l'Estany - Camí de l'Estany (Est) - LV 3113

- Aquestes vies afectats han de rebre algun tipus de tractament especial pels dies de celebració de les activitats, ja que són vies que han de garantir l'accessibilitat als vehicles d'emergència a la zona d'afectació.
- Aquests vials afectats, al llarg de l'any ja està prohibida la circulació als vehicles, ja que són els de la zona de vianants i que ja estan tancats amb pilones.
- Les claus d'obertura de les pilones les tenen els diferents serveis municipals (vigilants, Brigada...), d'emergències (Parc de Bombers de Guissona, oficina dels Mossos d'Esquadra i SEM) i els veïns per accedir als garatges privats.

» Vies d'evacuació a peu de les zones d'afectació

Només s'utilitzaran a peu i per evacuar a les persones de la zona d'afectació ja que no permeten el pas per a vehicles .

Sobre el pla cartogràfic els representarem amb la següent icona i La direcció a seguir:



Signants :Xavier Casoliva Pla(16/07/2015 18:46:11, Alcalde)

Per descarregar una còpia d'aquest document pot consultar la següent url:

<https://simplifica.diputacolleida.cat/ABSIS/absDatos/224/ASP/verificadorfirma.asp>



8a9de0f2edc942a78309f20971f1f9fb001

VIES D'EVACUACIÓ A PEU PEL MERCAT ROMÀ I ALS CAPVESPRES A LA ROMANA	
Via	Ruta
Carrer de la Font	<ul style="list-style-type: none"> C. de la Font – Pl. del Portal de l'Àngel – Av. de l'Onze de Setembre
Carrer Carral	<ul style="list-style-type: none"> C. de les Botigues – C. Carral – Av. Notari Josep Faus
Raval Plaça Bisbe Benlloch	<ul style="list-style-type: none"> Pl. Bisbe Benlloch – Ramal – C. Carral – Av. Notari Josep Faus
Carrer del Portal Nou	<ul style="list-style-type: none"> C. de l'Om – Pl. del Cap de Vila – C. Portal Nou - Av. de l'Onze de Setembre
Baixada de Capdevila	<ul style="list-style-type: none"> Pl. Capdevila – Baixada de Capdevila – Raval del Coma

» punts de reunió previstos per als paradistes i actuants dels espectacles previstos

S'estableixen 3 punts de trobada o de reunió (PT) per als paradistes i actuants dels espectacles, en cas que aquests haguessin d'evacuar la seva parada o aturar la seva actuació.

Cada PT reunirà als afectats que estiguin ubicats en cada zona on es desenvolupen els actes

Sobre el pla cartogràfic els representarem amb la següent icona:



Punt de trobada/reunió	Previsió per a les parades situades en cadascun dels trams
PT-A Plaça del Vell Pla	Les ubicades al llarg de tot el carrer de la Font fins al Portal de l'Àngel.
PT-B Plaça Major	Les ubicades a la Pl. Major i el C. de les Botigues.
PT-C Plaça Cap de Vila	Les ubicades al llarg del carrer de l'Om.
PT-D Plaça Bisbe Benlloch	Les ubicades al llarg del C. Bisbal i C. Fluvià.

» Punt d'informació

Ubicació	Característiques
Pl. Major	<ul style="list-style-type: none"> Punt d'informació de les activitats situat a la parada de l'oficina de turisme.

» Zones de pàrquing

Pe'l públic assistent:

Atès que hi ha suficient zones i espais d'aparcament a la perifèria de la zona d'afectació no es considera establir zones de pàrquing per aquest PEM.

De totes maneres l'organització recomana als assistents, mitjançant senyalització específica, l'ús de les següents zones d'aparcament:

Ubicació	Característiques
Aparcament "BonÀrea-CAG"	<ul style="list-style-type: none"> Aparcament en bateria a l'aire lliure, asfaltat i senyalitzat per a 220 turismes situat a uns 500 m de la zona d'afectació.
Aparcament "Caixa de	<ul style="list-style-type: none"> Aparcament en bateria a l'aire lliure, asfaltat i senyalitzat per a 65

Signants :Xavier Casoliva Pla(16/07/2015 18:46:11, Alcalde)

Per descarregar una còpia d'aquest document pot consultar la següent url:

<https://simplifica.diputacolleida.cat/ABSIS/absDatos/224/ASP/verificadorfirma.asp>



8a9de0f2edc942a78309f20971f1f9fb001

Guissona-CAG"	turismes situat al Carrer de Ponent.
Polígon la Closa-CAG	<ul style="list-style-type: none"> • Aparcament en bateria a l'aire lliure i senyalitzat per a uns 275, en els carrers que envolten el polígon industrial de la CAG.
Rambla dels Segadors	<ul style="list-style-type: none"> • Vial de 1.400 m disposat en tot el perímetre de la zona d'afectació. • Vial de doble sentit de la circulació, de 6m d'amplada en cadascun dels sentits, amb una rambla per a vianants, de 8m, que separa els dos sentits de circulació pels vehicles, i on es pot aparcar a un costat i l'altre del vial.
Avinguda Verge del Claustre	<ul style="list-style-type: none"> • Vial de 800 m. • Vial de doble sentit de la circulació, d'11 m d'amplada, i on es pot aparcar a un costat i l'altre del vial.
Avinguda de Tàrrrega i carrers del seu entorn	<ul style="list-style-type: none"> • Vial de 300 m. • Vial de doble sentit de la circulació en la part que coincideix amb la travessa urbana de la L-310, però que en la seva part nord, existeix un vial de serveis paral·lel d'7 m d'amplada i que es pot aparcar.
Pl. Països Catalans / C. de les Eres	<ul style="list-style-type: none"> • Solar a l'aire lliure, privat, de 1000 m² habilitat com a zona d'aparcament pels dies que duren les activitats.

Pels paradistes del Mercat Romà:

En aquest sentit s'habilita una zona d'aparcament exclusiu pels comerciants que tenen parada en el Mercat Romà. Aquesta zona d'aparcament reservat està senyalitzat i s'informa als interessats:

Ubicació	Característiques
C. de les Eres	<ul style="list-style-type: none"> • Aparcament a la zona de placeta ubicada al C. de les Eres

» Recepció de mitjans externs

Ubicació / Núm. d'identificació	Característiques
Rotonda L-310 / L-311 / L-313 (Rotonda BonÀrea)	Punt de rebuda de mitjans externs durant els actes de matí
Rambla dels Segadors (Edifici Fundació – CAP)	Punt de rebuda de mitjans externs durant els actes de nit

» Zona d'aterratge d'helicòpters

Ubicació / Núm. d'identificació	Característiques
Camp de futbol	Superfície: 5.800 m ² Tipus de superfície: gespa artificial Coordenades UTM: ETRS89: X = 358337 Y = 4627260 ED50: X = 358431 Y = 4627464 Coordenades SOC: 22 AY 14

Vegeu la cartografia específica, Annex núm. 4 d'aquest manual.


Signants :Xavier Casoliva Pla(16/07/2015 18:46:11, Alcalde)

Per descarregar una còpia d'aquest document pot consultar la següent url:

<https://simplifica.diputacolleida.cat/ABSIS/absDatos/224/ASP/verificadorfirma.asp>



8a9de0f2edc942a78309f20971f1f9fb001



CONEIXEMENT DEL RISC I VULNERABILITAT

28

Signants :Xavier Casoliva Pla(16/07/2015 18:46:11, Alcalde)

Per descarregar una còpia d'aquest document pot consultar la següent url:

<https://simplifica.diputacolleida.cat/ABSIS/absDatos/224/ASP/verificadorfirma.asp>



8a9de0f2edc942a78309f20971f1f9fb001

2. CONEIXEMENT DEL RISC I VULNERABILITAT

2.1 RESUM I CONCLUSIONS DE L'ANÀLISI DE RISC

Històric d'incidències, des de l'any 1997 (1a Edició), relacionades amb les activitats objecte d'aquest PEM:

Descripció	Any	Danys
Sense incidències remarcables	1997	-----
Sense incidències remarcables	1998	-----
Sense incidències remarcables	1999	-----
Sense incidències remarcables	2000	-----
Sense incidències remarcables	2001	-----
Sense incidències remarcables	2002	-----
Sense incidències remarcables	2003	-----
Sense incidències remarcables	2004	-----
Sense incidències remarcables	2005	-----
Sense incidències remarcables	2006	-----
Sense incidències remarcables	2007	-----
Sense incidències remarcables	2008	-----
Sense incidències remarcables	2009	-----
Sense incidències remarcables	2010	-----
Sense incidències remarcables	2011	-----
Sense incidències remarcables	2012	-----
Sense incidències remarcables	2013	-----
Sense incidències remarcables	2014	-----
	2015	
	2016	
	2017	
	2018	
	2019	
	2020	
	2021	
	2022	
	2023	
	2024	
	2025	
	2026	
	2027	
	2028	
	2029	
	2030	
	2031	
	2032	
	2033	
	2033	
	2034	
	2035	
	2036	
	2037	

Signants :Xavier Casoliva Pla(16/07/2015 18:46:11, Alcalde)

Per descarregar una còpia d'aquest document pot consultar la següent url:

<https://simplifica.diputacolleida.cat/ABSIS/absDatos/224/ASP/verificadorfirma.asp>



8a9de0f2edc942a78309f20971f1f9fb001

2.2 ÀREES O SECTORS D'AFECTACIÓ

Cal preveure la simultaneïtat i la convivència de les activitats ordinàries amb les dels actes programats de l'activitat extraordinària, preveient la possibilitat de declarar-se una emergència i que aquesta pogués afectar a la població de totes les activitats (efecte dòmino).

El tractament i la resposta a l'emergència no serà el mateix si es desenvolupés en un dia normal que en un dia amb una activitat extraordinària, ja que el risc augmenta al haver més gent, i els accessos a la incidència per part dels serveis d'emergència es pot veure dificultada per haver un nombre major de persones i la possibilitat de carrers tallats pel desenvolupament de l'emergència.

A LES ZONES INTERIORS ON ES DESENVOLUPEN ELS ACTES		
Àrees / sector de risc	Localització	Punts singulars respecte a l'efecte dòmino ¹
Capvespres a la Romana	Pl. Major	<ul style="list-style-type: none"> – HABITATGES amb els seus ocupants, situats dins de l'àrea d'influència d'aquest espai públic. – ACTIVITATS COMERCIALS amb els seus ocupants, situats dins de l'àrea d'influència d'aquest espai públic. – EDIFICIS DE PÚBLICA CONCURRENCIA: <ul style="list-style-type: none"> - Col·legiata de Santa Maria, en els horaris de l'ofici que coincideixin amb les activitats. - Teatre de Ca l'Eriç, si es donés el cas que poguessin coincidir en la mateixa franja horària les activitats dels Capvespres a la Romana amb l'activitat del teatre.
	Pl. Bisbe Benlloch	<ul style="list-style-type: none"> – HABITATGES amb els seus ocupants, situats dins de l'àrea d'influència d'aquest espai públic. – ACTIVITATS COMERCIALS amb els seus ocupants, situats dins de l'àrea d'influència d'aquest espai públic. – EDIFICIS DE PÚBLICA CONCURRENCIA: <ul style="list-style-type: none"> - Edifici de l'Ajuntament, si es donés el cas que poguessin coincidir en la mateixa franja horària les activitats dels Capvespres a la Romana amb l'activitat pròpia de les dependències municipals i/o de la seva sala d'actes.

¹ Instal·lacions industrials, magatzems, etc., que en cas de quedar afectats poden donar lloc a accidents amb afectació important a la població.

Signants :Xavier Casoliva Pla(16/07/2015 18:46:11, Alcalde)

Per descarregar una còpia d'aquest document pot consultar la següent url:

<https://simplifica.diputacolleida.cat/ABSIS/absDatos/224/ASP/verificadorfirma.asp>



8a9de0f2edc942a78309f20971f1f9fb001

Mercat Romà	C. de la Font	<ul style="list-style-type: none"> – HABITATGES amb els seus ocupants, situats dins de l'àrea d'influència d'aquest espai públic. – ACTIVITATS COMERCIALS amb els seus ocupants, situats dins de l'àrea d'influència d'aquest espai públic.
	C. dels Botiguers	<ul style="list-style-type: none"> – HABITATGES amb els seus ocupants, situats dins de l'àrea d'influència d'aquest espai públic. – ACTIVITATS COMERCIALS amb els seus ocupants, situats dins de l'àrea d'influència d'aquest espai públic.
	C. Bisbal	<ul style="list-style-type: none"> – HABITATGES amb els seus ocupants, situats dins de l'àrea d'influència d'aquest espai públic. – ACTIVITATS COMERCIALS amb els seus ocupants, situats dins de l'àrea d'influència d'aquest espai públic.
	C. Fluvià	<ul style="list-style-type: none"> – HABITATGES amb els seus ocupants, situats dins de l'àrea d'influència d'aquest espai públic. – ACTIVITATS COMERCIALS amb els seus ocupants, situats dins de l'àrea d'influència d'aquest espai públic.
	C. de l'Om	<ul style="list-style-type: none"> – HABITATGES amb els seus ocupants, situats dins de l'àrea d'influència d'aquest espai públic. – ACTIVITATS COMERCIALS amb els seus ocupants, situats dins de l'àrea d'influència d'aquest espai públic.
	C. del Gueto	<ul style="list-style-type: none"> – HABITATGES amb els seus ocupants, situats dins de l'àrea d'influència d'aquest espai públic. – ACTIVITATS COMERCIALS amb els seus ocupants, situats dins de l'àrea d'influència d'aquest espai públic.
	C. de Sant Magí	<ul style="list-style-type: none"> – HABITATGES amb els seus ocupants, situats dins de l'àrea d'influència d'aquest espai públic. – ACTIVITATS COMERCIALS amb els seus ocupants, situats dins de l'àrea d'influència d'aquest espai públic.

Signants :Xavier Casoliva Pla(16/07/2015 18:46:11, Alcalde)

Per descarregar una còpia d'aquest document pot consultar la següent url:

<https://simplifica.diputacolleida.cat/ABSIS/absDatos/224/ASP/verificadorfirma.asp>



8a9de0f2edc942a78309f20971f1f9fb001

	Plaça Capdevila	– HABITATGES amb els seus ocupants, situats dins de l'àrea d'influència d'aquest espai públic. – ACTIVITATS COMERCIALS amb els seus ocupants, situats dins de l'àrea d'influència d'aquest espai públic
	Plaça Major	– HABITATGES amb els seus ocupants, situats dins de l'àrea d'influència d'aquest espai públic. – ACTIVITATS COMERCIALS amb els seus ocupants, situats dins de l'àrea d'influència d'aquest espai públic. – EDIFICIS DE PÚBLICA CONCURRENCIA: - Col·legiata de Santa Maria, en els horaris de l'ofici que coincideixin amb les activitats. - Teatre de Ca l'Eril, si es donés el cas que poguessin coincidir en la mateixa franja horària amb les activitats del Mercat Romà amb l'activitat del teatre.
	Plaça Bisbe Benlloch	– HABITATGES amb els seus ocupants, situats dins de l'àrea d'influència d'aquest espai públic. – ACTIVITATS COMERCIALS amb els seus ocupants, situats dins de l'àrea d'influència d'aquest espai públic. – EDIFICIS DE PÚBLICA CONCURRENCIA: - Edifici de l'Ajuntament, si es donés el cas que poguessin coincidir en la mateixa franja horària les activitats del Mercat Romà amb l'activitat pròpia de les dependències municipals i/o de la seva sala d'actes.
	Plaça Vell Pla	– HABITATGES amb els seus ocupants, situats dins de l'àrea d'influència d'aquest espai públic.
	Placeta de Sant Felip Neri	-

Signants :Xavier Casoliva Pla(16/07/2015 18:46:11, Alcalde)

Per descarregar una còpia d'aquest document pot consultar la següent url:

<https://simplifica.diputacolleida.cat/ABSIS/absDatos/224/ASP/verificadorfirma.asp>



8a9de0f2edc942a78309f20971f1f9fb001

	Parc Arqueològic	<p>– EDIFICIS DE PÚBLICA CONCURRENCIA:</p> <p>- Edifici de “La Fassina” (Museu d’Eduard Camps), si es donés el cas que poguessin coincidir en la mateixa franja horària les activitats del Mercat Romà amb l’activitat pròpia del Museu.</p>
	Fonts del Poble	<p>– HABITATGES amb els seus ocupants, situats dins de l’àrea d’influència d’aquest espai públic.</p>
	Porta sud-oest Entrada Carrer Bisbal	<p>– HABITATGES amb els seus ocupants, situats dins de l’àrea d’influència d’aquest espai públic.</p> <p>– ACTIVITATS COMERCIALS amb els seus ocupants, situats dins de l’àrea d’influència d’aquest espai públic.</p>
	Aparcament del Portal de l’Àngel	<p>– HABITATGES amb els seus ocupants, situats dins de l’àrea d’influència d’aquest espai públic.</p> <p>– ACTIVITATS COMERCIALS amb els seus ocupants, situats dins de l’àrea d’influència d’aquest espai públic.</p>
	Racó de la Família	<p>– HABITATGES amb els seus ocupants, situats dins de l’àrea d’influència d’aquest espai públic.</p>
Bacanal	Font de l’Estany	<p>– ÀREES DE CONREUS CEREALÍSTICS DE SECA amb el risc que comporta l’ocupació en un espai aïllat, sense espais per confinar-se i el risc d’incendi en un espai agrícola.</p>

Signants :Xavier Casoliva Pla(16/07/2015 18:46:11, Alcalde)

Per descarregar una còpia d’aquest document pot consultar la següent url:

<https://simplifica.diputacolleida.cat/ABSIS/absDatos/224/ASP/verificadorfirma.asp>



8a9de0f2edc942a78309f20971f1f9fb001

A LES ZONES EXTERIORS ON ES DESENVOLUPEN ELS ACTES I EN BASE ALS PLANS ESPECIALS QUE AFECTEN AL MUNICIPI		
Risc	Localització	Punts singulars respecte a l'efecte dòmino ²
<i>Risc per nevades</i>	En tot el municipi	El municipi disposa de PAM per a Nevades. No aplica per aquest PEM ja que els actes de la lesso es celebren durant els mesos d'estiu.
<i>Risc d'inundacions</i>	A les zones potencialment inundables afectades pel pla Inuncat	El municipi disposa de PAM per a Inundacions. No aplica per aquest PEM ja que els actes de la lesso no es veuen afectats pel pla INUNCAT. La Font de l'Estany, lloc on es desenvolupa la Bacanal, malgrat no estar afectada dins de la zona potencialment inundable del INUCAT, sí que el municipi la té present en el seu PAM d'inundacions per ser una zona de lleure i de pic-nic proper a la zona d'afectació del Pla INUNCAT.
Risc Radiològic	En tot el municipi	El municipi no disposa de PAM per a accidents en el risc radiològic. Aplica per aquest PEM ja que els actes de la lesso podrien veure afectats en cas d'accident a l'empresa Voight Papers SL, la indústria afectada pel RADCAT.

² Instal·lacions industrials, magatzems, etc., que en cas de quedar afectats poden donar lloc a accidents amb afectació important a la població.

Signants :Xavier Casoliva Pla(16/07/2015 18:46:11, Alcalde)

Per descarregar una còpia d'aquest document pot consultar la següent url:

<https://simplifica.diputaciolleida.cat/ABSIS/absDatos/224/ASP/verificadorfirma.asp>



8a9de0f2edc942a78309f20971f1f9fb001

2.3 ELEMENTS VULNERABLES

» Elements vulnerables a l'emplaçament del Mercat Romà i els Capvespres a la Romana.

A la següent llista apareixen els principals elements vulnerables possiblement afectats segons l'anàlisi de risc. La llista completa d'elements vulnerables està als annexos específics (Annex 5) amb dades més concretes. Per aquests PEM no es preveuen més elements vulnerables que els mateixos actes extraordinaris programats al llarg de la setmana: de dilluns a divendres els *Capvespres a la Romana*, dissabte el *Mercat Romà* i la nit de dissabte a diumenge la *Bacanal*.

Codi *	Element	Població afectada	Àrea/Sector	Nom / Telèfon de contacte
A	CAPVESPRES A LA ROMANA	Personal dinamitzador de les activitats i resta de població que participen de les activitats proposades	Al llarg del tot l'espai reservat que ocupen les diferents activitats programades als següents espais públics: Plaça Major Plaça Bisbe Benlloch	Ajuntament de Guissona Com a organitzador de les activitats: 973 550 005 Regidoria de Turisme Anna Santacreu Granés Tècnics Municipals David Castellana Claustre Oliveres Vidal Núria Magrans Vigilants Municipals 973 55 20 65

Signants :Xavier Casoliva Pla(16/07/2015 18:46:11, Alcalde)

Per descarregar una còpia d'aquest document pot consultar la següent url:

<https://simplifica.diputacolleida.cat/ABSIS/absDatos/224/ASP/verificadorfirma.asp>



8a9de0f2edc942a78309f20971f1f9fb001

B	MERCAT ROMA	Paradistes, visitants, personal dinamitzador de les activitats i resta de població que participen de les activitats proposades	Al llarg del tot l'espai reservat que ocupen les diferents activitats programades als següents espais públics: Carrer la Font Carrer dels Botiguers Carrer Bisbal Carrer Fluvià Carrer de l'Om	Ajuntament de Guissona Com a organitzador de les activitats: 973 550 005 Regidoria de Turisme Anna Santacreu Granés Tècnics Municipals David Castellana Claustre Oliveres Vidal Núria Magrans Vigilants Municipals 973 55 20 65
C	BACANAL ROMANA	Públic assistent a la Bacanal	Al llarg del tot l'espai públic: Font de l'Estany	"Associació de la Bacanal" com a organitzadors principals de l'activitat Laura Couceiro Natàlia Morales Vigilants Municipals 973 55 20 65

Signants :Xavier Casoliva Pla(16/07/2015 18:46:11, Alcalde)

Per descarregar una còpia d'aquest document pot consultar la següent url:

<https://simplifica.diputacolleida.cat/ABSIS/absDatos/224/ASP/verificadorfirma.asp>



8a9de0f2edc942a78309f20971f1f9fb001

» Actes programats

Dins de les zones d'afectació no es preveuen cap acte programat diferent que no sigui específicament els mateixos actes extraordinaris programats al llarg de la setmana: de dilluns a divendres els *Capvespres a la Romana*, dissabte el *Mercat Romà* i la nit de dissabte a diumenge la *Bacanal*.

Nom de l'acte	Localització	Data	Nombre de persones	Descripció
---	---	---	---	---

Signants :Xavier Casoliva Pla(16/07/2015 18:46:11, Alcalde)

Per descarregar una còpia d'aquest document pot consultar la següent url:

<https://simplifica.diputacolleida.cat/ABSIS/absDatos/224/ASP/verificadorfirma.asp>



8a9de0f2edc942a78309f20971f1f9fb001

2.4 DETERMINACIÓ DE LES CAMPANYES INFORMATIVES

NOM DE LA CAMPANYA	VIGÈNCIA	DESCRIPCIÓ
"IESSO"	Tot l'any	<ul style="list-style-type: none"> - Caldrà informar als paradistes, de l'existència d'un Pla d'Emergència Específic del "Mercat Romà" i facilitar-los les mesures d'autoprotecció a adoptar, per aquests, en cas d'emergència, un plànol de situació amb les vies d'evacuació / corredors de sortida d'emergència i facilitar-los el número de telèfon dels Vigilants Municipals de Guissona i del telèfon únic d'emergències (112) per tal que puguin comunicar qualsevol tipus d'emergència. - Caldrà informar als organitzadors de la Bacanal, de l'existència d'un Pla d'Emergència Específic del "Mercat Romà" que incorpora els actes de la Bacanal i facilitar-los les mesures d'autoprotecció a adoptar, per aquests, en cas d'emergència, un plànol de situació amb les vies d'evacuació / corredors de sortida d'emergència i facilitar-los el número de telèfon dels Vigilants Municipals de Guissona i del telèfon únic d'emergències (112) per tal que puguin comunicar qualsevol tipus d'emergència. - Caldrà informar als serveis públics d'emergències adscrits a la comarca de la Segarra, de l'existència d'un Pla d'Emergència Específic del "Mercat Romà", i realitzar almenys una vegada a l'any una reunió amb ells, per treballar conjuntament aquest PEM - Caldrà informar i comunicar –amb antelació- als serveis públics d'emergències adscrits a Guissona – Bombers, Mossos d'Esquadra, SEM, Policia Local- qualsevol canvi d'emplaçament de les activitats.


Signants :Xavier Casoliva Pla(16/07/2015 18:46:11, Alcalde)

Per descarregar una còpia d'aquest document pot consultar la següent url:

<https://simplifica.diputacolleida.cat/ABSIS/absDatos/224/ASP/verificadorfirma.asp>



8a9de0f2edc942a78309f20971f1f9fb001



ACTIVACIÓ DEL PLA I AVISOS PREVENTIUS

Signants :Xavier Casoliva Pla(16/07/2015 18:46:11, Alcalde)

Per descarregar una còpia d'aquest document pot consultar la següent url:

<https://simplifica.diputacolleida.cat/ABSIS/absDatos/224/ASP/verificadorfirma.asp>



8a9de0f2edc942a78309f20971f1f9fb001

3. ACTIVACIÓ DEL PLA I AVISOS PREVENTIUS

3.1 NIVELLS

» PRE-ALERTA:

La pre-alerta es donarà en aquells casos en què hi hagi una situació d'anormalitat o de risc potencial, que no tingui prou gravetat com per generar una activació del Pla. Amb caràcter general, la pre-alerta, va associada a la constatació d'indicis o a la previsió de fenòmens que podrien desencadenar més endavant una activació del pla però respecte els quals hi ha una certa incertesa que fa que la materialització de l'emergència no sigui clara.

Genèricament, la pre-alerta del PEM implica:

- Un seguiment de la situació (aquest seguiment és de tipus "intern" i per tant no sempre es contempla la informació a la població).
- Una transmissió de la informació sobre qualsevol anomalia detectada que pugui ser significativa. Concretament, s'informa als membres del CECOR.

» ACTIVACIÓ EN ALERTA:

El Pla s'activa en *fase d'alerta* davant de les situacions següents:

- * Quan el CECAT informa de l'activació del Pla PROCICAT per problemes durant el Mercat.
- * Davant de situacions que poden desembocar en una situació d'emergència greu durant el Mercat.
- * Al final d'una situació d'emergència, mentre es realitzin les tasques que permetin el retorn a la normalitat.

L'activació en alerta comporta el desplegament parcial de l'estructura contemplada en el Pla, és a dir, l'activació de determinats grups en funció de les característiques de la situació, i implica la informació a la població, a través dels mecanismes previstos al Pla.

» ACTIVACIÓ EN EMERGÈNCIA:

El Pla s'activa en *fase d'emergència* davant de les situacions següents:

- * Quan el CECAT informa de l'activació del Pla PROCICAT en fase d'emergència durant el Mercat.
- * Davant de situacions com ara:
 - § Incendis, explosions
 - § Amenaces de bomba
 - § Atemptats
 - § Aglomeracions o desordres importants
 - § Accidents amb afectació a un gran nombre de persones
 - § Etc.

A diferència de l'activació en alerta, l'**activació en emergència comporta** el desplegament total o pràcticament total de l'estructura contemplada en el Pla, és a dir, l'activació de tots els grups actants. Implica, a l'igual que l'activació en alerta, la informació a la població, a través dels mitjans contemplats al Pla.

Signants :Xavier Casoliva Pla(16/07/2015 18:46:11, Alcalde)

Per descarregar una còpia d'aquest document pot consultar la següent url:

<https://simplifica.diputacolleida.cat/ABSIS/absDatos/224/ASP/verificadorfirma.asp>



8a9de0f2edc942a78309f20971f1f9fb001

3.2 CRITERIS D'ACTIVACIÓ

Succés	Nivell del PEM
Davant una situació d'anormalitat o de risc potencial, que no tingui prou gravetat com per generar una activació del Pla. NO IMPLICA L'ACTIVACIÓ DEL PEM AL CECAT	Pre-alerta
Davant de situacions que poden desembocar en una situació d'emergència greu durant el Mercat. IMPLICA L'ACTIVACIÓ DEL PEM AL CECAT TEL. 93 551 72 85	Alerta
Davant d'accidents o incidents que puguin ocasionar situacions de pànic o víctimes. IMPLICA L'ACTIVACIÓ DEL PEM AL CECAT TEL. 93 551 72 85	Emergència
Davant fenòmens meteorològics adversos que puguin afectar el normal desenvolupament del Mercat. IMPLICA L'ACTIVACIÓ DEL PEM AL CECAT TEL. 93 551 72 85	Emergència


Signants :Xavier Casoliva Pla(16/07/2015 18:46:11, Alcalde)

Per descarregar una còpia d'aquest document pot consultar la següent url:

<https://simplifica.diputaciolleida.cat/ABSIS/absDatos/224/ASP/verificadorfirma.asp>



8a9de0f2edc942a78309f20971f1f9fb001



ESTRUCTURA I ORGANITZACIÓ

Signants :Xavier Casoliva Pla(16/07/2015 18:46:11, Alcalde)

Per descarregar una còpia d'aquest document pot consultar la següent url:

<https://simplifica.diputacolleida.cat/ABSIS/absDatos/224/ASP/verificadorfirma.asp>



8a9de0f2edc942a78309f20971f1f9fb001

4. ESTRUCTURA I ORGANITZACIÓ

4.1 RESPONSABLE MUNICIPAL DE L'EMERGÈNCIA

Composició

Nom / Càrrec operatiu	Càrrec habitual	Telefon de contacte en cas d'emergència	Núm. de la fitxa d'actuació
Titular: Xavier Casoliva Pla	Alcalde	Ajuntament: 973 550 005 Fix: Mòbil:	2
Substitut: Anna Santacreu Granés	1r. Tinent d'alcalde i Regidora responsable de Mercat Romà	Ajuntament: 973 550 005 Fix: --- Mòbil:	2

Funcions

- Declarar la pre-alerta, l'activació i la desactivació del Pla de protecció civil municipal i informar el CECAT (o a través de la xarxa Rescat).
- Convocar el Comitè Municipal d'Emergències.
- Constituir i exercir la direcció del CECOPAL.
- Analitzar i valorar la situació.
- Avaluar i determinar els elements vulnerables. Si és convenient, haurà de propiciar l'activació dels diversos PAU que ho requereixin.
- Decidir en tot moment, amb el Comitè Municipal d'Emergències, les actuacions més adients per fer front a l'emergència i aplicar les mesures de protecció a la població (avisos, acollida i suport), als béns i al medi ambient.
- Decretar mobilitzacions i expropiació temporal.
- Assegurar el manteniment i l'operativitat del Pla de Protecció Civil Municipal.
- D'altres, en funció del risc.

Signants :Xavier Casoliva Pla(16/07/2015 18:46:11, Alcalde)

Per descarregar una còpia d'aquest document pot consultar la següent url:

<https://simplifica.diputacolleida.cat/ABSIS/absDatos/224/ASP/verificadorfirma.asp>



8a9de0f2edc942a78309f20971f1f9fb001

4.2 COMITÈ MUNICIPAL DE L'EMERGÈNCIA

4.2.1 COMITÈ MUNICIPAL DE L'EMERGÈNCIA

L'estructura municipal per fer front a les emergències consisteix en el Comitè Municipal de l'Emergència, format per:

- * El/La responsable municipal de l'emergència (punt 4.1)
- * El Consell Assessor (punt 4.2.2)
- * El Gabinet d'Informació (punt 4.3)

4.2.2 CONSELL ASSESSOR

Composició

Nom / Càrrec operatiu	Càrrec habitual	Telèfon de contacte en cas d'emergència	Núm. de la fitxa d'actuació
Coordinador municipal de l'emergència ³ Anna Santacreu Granés	1r. Tinent d'alcalde i Regidora responsable de Mercat Romà	Ajuntament: 973 550 005 Fix: --- Mòbil:	3
Substitut: Miquel Julià Gabriel	2n. Tinent d'alcalde	Ajuntament: 973 550 005 Fix: --- Mòbil:	3
Coordinadors tècnics de Mercat Romà i Capvespres a la Romana	Claustre Oliveres Vidal Tècnica Municipal	Ajuntament: 973 550 005 Fix: Mòbil:	9A
	David Castellana Tècnic Municipal	Ajuntament: 973 550 005 Fix: Mòbil:	9A
	Núria Magrans Tècnica Municipal	Ajuntament: 973 550 005 Fix: Mòbil:	9A
Coordinador Bacanal Romana Laura Couceiro	Associació de la Bacanal	Fix: --- Mòbil:	9B
Substitut: Natàlia Morales	Associació de la Bacanal	Fix: --- Mòbil:	9B
Cap del grup local d'intervenció <i>Per temes de seguretat pública:</i> Vigilants Municipals	El responsable del torn	Oficina Vigilants Municipals: 973 55 20 65	8
Cap del grup local d'intervenció <i>Per temes de serveis municipals:</i> Jan Boya	Encarregat de la Brigada Municipal	Ajuntament: 973 550 005 Fix: --- Mòbil:	7B

³ La figura del Coordinador municipal de l'emergència recau de forma natural en el tècnic de protecció civil municipal quan existeixi.

Signants :Xavier Casoliva Pla(16/07/2015 18:46:11, Alcalde)

Per descarregar una còpia d'aquest document pot consultar la següent url:

<https://simplifica.diputacolleida.cat/ABSIS/absDatos/224/ASP/verificadorfirma.asp>



8a9de0f2edc942a78309f20971f1f9fb001

Cap del grup local sanitari Miquel Julià Gabriel	1r. Tinent d'alcalde i Regidoria de Salut Pública, Sanitat, Governació, Serveis i Neteja	Ajuntament: 973 550 005 Fix: --- Mòbil:	6
Cap del grup local logístic i d'acollida <i>Responsable de la Logística:</i> Anna Rius Alzamora	4a. Tinent d'alcalde i Regidoria d'Hisenda, Indústria, Comerç, Mercats, Promoció Econòmica i Cementiri.	Ajuntament: 973 550 005 Fix: --- Mòbil:	7
<i>Responsable d'Acollida:</i> Anna Santacreu Granés	3a. Tinent d'alcalde i Regidoria de Turisme, Serveis Socials i Gent Gran	Ajuntament: 973 550 005 Fix: --- Mòbil:	
Cap del grup local d'ordre i d'avisos a la població	Vigilants Municipals	Oficina Vigilants Municipals: 973 55 20 65	8

Funcions del Consell Assessor:

- Assessorar el director del Pla (l'alcalde).
- Analitzar i valorar la situació, aportant-hi tota la informació i trametent-hi les instruccions de l'alcalde als seus col·laboradors.

Funcions del Coordinador Municipal de l'Emergència:

- Assessorar el director del Pla de protecció civil municipal, l'alcalde, directament i com a membre del Consell Assessor.
- Coordinar les actuacions dels grups locals amb les dels grups del centre de comandament avançat.

També si ho creuen convenient podran demanar l'assessorament tècnic en matèria de protecció civil al servei de protecció civil, adscrit a l'Àrea Tècnica i Territorial del Consell Comarcal de la Segarra:

Albert Pujol Pellissa	Tècnic Protecció Civil Consell Comarcal de la Segarra	Consell Comarcal de la Segarra 973 531 300
-----------------------	--	---

Signants :Xavier Casoliva Pla(16/07/2015 18:46:11, Alcalde)

Per descarregar una còpia d'aquest document pot consultar la següent url:

<https://simplifica.diputaciolleida.cat/ABSIS/absDatos/224/ASP/verificadorfirma.asp>



8a9de0f2edc942a78309f20971f1f9fb001

4.2.3 COORDINADORS TÈCNICS DELS ACTES DEL MERCAT ROMÀ I DELS CAPVESPRES A LA ROMANA

Per aquests actes organitzats per l'ajuntament de Guissona s'incorpora en aquest PEM els tècnics municipals de cultura de l'ajuntament.

Nom / Càrrec operatiu	Càrrec habitual	Telèfon de contacte en cas d'emergència	Núm. de la fitxa d'actuació
Coordiadors tècnics David Castellana	Tècnic Municipal	Ajuntament: 973 550 005 Fix: --- Mòbil:	9A
Substitut Claustre Oliveres Vidal	Tècnica Municipal	Ajuntament: 973 550 005 Fix: --- Mòbil:	9A
Substitut Núria Magrans	Tècnica Municipal	Ajuntament: 973 550 005 Fix: --- Mòbil:	9A

Funcions dels Coordinadors dels actes del Mercat Romà i dels Capvespres a la Romana

- Assessorar el director del Pla (l'alcalde) en tots aquells temes referents als actes de la lesso romana.
- Les pròpies encomanades a ells com a tècnics de cultura i de la regidoria que organitza els actes.
- En cas d'emergència han de contactar amb l'alcalde o a l'inversa. Han de demanar-li instruccions i passar-li tota la informació necessària sobre els paradistes i les activitats que es realitzen.
- Si l'Alcalde constitueix el CECOPAL, cal que es desplacin a la zona d'afectació (Mercat) amb tasques d'interlocutor amb els paradistes.
- Han de ser l'interlocutor entre l'ajuntament, els grups locals (ordre, logística...) amb els paradistes i les activitats que es realitzen.
- Ha de dur el recompte de parades i les activitats, com també saber la localització d'aquestes per si cal localitzar-los per avisar-les de qualsevol incidència o comunicat que rebí l'ajuntament per part dels serveis d'emergències de la Generalitat de Catalunya.
- Ha de col·laborar a organitzar, conjuntament amb els diferents caps dels grups locals, les diferents tasques encomanades a aquests, ja que ells saben la ubicació de les diferents parades i les activitats que es realitzen.
- En cas d'evacuació dels paradistes ha de col·laborar amb ells i desplaçar-se als punts de reunió establerts en aquest PEM i informar-los de la situació actual.
- Han de controlar l'ús dels recursos gestionats i el seu estat.
- Si és necessari han de col·laborar amb la resta de grups integrats en el PEM.
- Totes aquestes funcions han d'estar recolzades i supervisades pel seu màxim responsable superior, el regidor/a del qual pertanyen

Signants :Xavier Casoliva Pla(16/07/2015 18:46:11, Alcalde)

Per descarregar una còpia d'aquest document pot consultar la següent url:

<https://simplifica.diputacolleida.cat/ABSIS/absDatos/224/ASP/verificadorfirma.asp>



8a9de0f2edc942a78309f20971f1f9fb001

4.2.4 COORDINADORS TÈCNICS DELS ACTES DE LA BACANAL

Per aquests actes organitzats per l'Associació de la Bacanal amb la col·laboració de l'ajuntament de Guissona, s'incorpora en aquest PEM els responsables de l'Associació de la Bacanal, com a coordinadors de l'activitat.

Nom / Càrrec operatiu	Càrrec habitual	Telefon de contacte en cas d'emergència	Núm. de la fitxa d'actuació
Coordinador Bacanal Romana Laura Couceiro	Associació de la Bacanal	Fix: --- Mòbil: ---	9B
Substitut Natàlia Morales	Associació de la Bacanal	Fix: --- Mòbil: ---	9B

Funcions dels Coordinadors dels actes de la Bacanal

- Assessorar el director del Pla (l'alcalde) en tots aquells temes referents als actes de la Bacanal.
- Les pròpies encomanades a ells com a organitzadors principals dels actes.
- Han de designar les tasques assignades a altres membres de la Organització.
- En cas d'emergència:
 - Han de trucar ràpidament al 112 i passar-li tota la informació necessària sobre l'emergència.
 - Han de contactar amb el Centre de Recepció d'Alarmes (CRA) Vigilants Municipals (973 55 20 65)
 - Han de contactar amb el Responsable / Director del PEM (alcalde) o per mitjà del Coordinador Municipal de l'Emergència, per si aquests ha de declarar l'activació del PEM i passar-li tota la informació necessària sobre l'emergència.
- Han de saber poder controlar i dominar l'emergència en un primer moment fins a l'arribada d'ajuda externa.
- Han de recepcionar l'ajuda externa i informar de la situació real de l'emergència.
- Si l'Alcalde constitueix el CECOPAL, cal que es desplacin al CECOPAL.
- Han de ser l'interlocutor entre l'ajuntament, els grups locals (ordre, logística...), els serveis d'emergència amb el públic assistent., per donar-lis tota la informació possible o si cal evacuar o suspendre l'activitat.
- Ha de dur el recompte d'assistents.
- Ha de col·laborar a organitzar, conjuntament amb els diferents caps dels grups locals, les diferents tasques encomanades a aquests, ja que ells saben de la organització de l'activitat.
- En cas d'evacuació parcial o general l'organització ha de col·laborar en les tasques d'evacuació fins al lloc designat pels serveis d'emergència. .
- Han de controlar l'ús dels recursos gestionats i el seu estat (farmaciola, extintors...).
- Si és necessari han de col·laborar amb la resta de grups integrats en el PEM.
- Col·laborar en tot moment amb els serveis d'ajuda externa.

Signants :Xavier Casoliva Pla(16/07/2015 18:46:11, Alcalde)

Per descarregar una còpia d'aquest document pot consultar la següent url:

<https://simplifica.diputacolleida.cat/ABSIS/absDatos/224/ASP/verificadorfirma.asp>



8a9de0f2edc942a78309f20971f1f9fb001

4.2.5 REPRESENTANT MUNICIPAL AL PLA PROCICAT

És l'enllaç entre l'ajuntament i el CECAT i a l'inversa.

Composició

Nom / Càrrec operatiu	Càrrec habitual	Telefon de contacte en cas d'emergència	Núm. de fitxa actuació
Titular Anna Santacreu Granés	1r. Tinent d'alcalde i Regidora responsable de Mercat Romà	Ajuntament: 973 550 005 Fix: - - - Mòbil:	4
Substitut: Angelina Infante	2n tinent d'alcalde i Regidoria d'Educació, Escola Municipal de Música, Cultura i Participació Ciutadana.	Ajuntament: 973 550 005 Fix: - - - Mòbil:	4

Funcions

- En rebre l'avís de la situació de risc o d'emergència, ha de prendre nota de la informació que li subministrin i posar-se a disposició de l'alcalde del seu municipi.
- En cas que la gravetat de la situació comporti l'activació del PROCICAT, si l'alcalde ho disposa, ha de desplaçar-se al CECAT (prèviament ha de posar-se en contacte amb el CECAT per a determinar la necessitat que s'hi desplaçi, identificant-se com a representant municipal al Pla PROCICAT).
- Un cop allà, ha de posar-se a disposició del Director del Pla PROCICAT i integrar-se al Consell Assessor per tal de fer l'enllaç amb el CECOPAL i l'Alcalde.
- Ha de mantenir-se permanentment informat de la situació al municipi i, al mateix temps, informar al CECOPAL de les decisions del Consell Assessor del Pla PROCICAT.

Signants :Xavier Casoliva Pla(16/07/2015 18:46:11, Alcalde)

Per descarregar una còpia d'aquest document pot consultar la següent url:

<https://simplifica.diputacolleida.cat/ABSIS/absDatos/224/ASP/verificadorfirma.asp>



8a9de0f2edc942a78309f20971f1f9fb001

4.3 GABINET D'INFORMACIÓ

Composició

Nom / Càrrec operatiu	Càrrec habitual	Telèfon de contacte en cas d'emergència	Núm. de la fitxa d'actuació
Titular Àngel Massanés Rosas	Regidora d'Urbanisme i Medi Ambient	Ajuntament: 973 550 005 Fix: Mòbil:	5
Substitut Claustre Oliveres Vidal	Tècnica Municipal	Ajuntament: 973 550 005 Fix: --- Mòbil:	5

S'ubica a les dependències de l'ajuntament de Guissona.

Funcions

- El Gabinet d'Informació del Pla de protecció civil municipal ha d'estar en contacte permanent amb el Gabinet d'Informació del Pla PROCICAT, a través del telèfon o a través de la xarxa Rescat. El titular del Gabinet Municipal d'Informació assegura aquesta coordinació.
- Centralitzar, coordinar i preparar la informació (elaboració de comunicats, ordres i recomanacions) sobre l'emergència en coordinació amb el Gabinet d'Informació del PROCICAT i facilitar-la a la població en nom del director del Pla a través dels mitjans de comunicació de titularitat pròpia o d'obligada inserció per part dels mitjans de comunicació social. En particular, s'ocupa de les declaracions d'activació del Pla en cas d'emergència i en cas d'alerta, i del final de cadascuna.
- Atendre la premsa tot donant-hi la informació necessària en coordinació amb el Gabinet d'Informació del PROCICAT. Orientar la recerca d'informació per part dels mitjans de comunicació social i corregir les informacions errònies.
- Subministrar informació telefònica als familiars dels ciutadans del municipi personalment afectats. Des del Gabinet s'ha de portar el control de la informació donada als familiars. S'ha de coordinar amb el grup sanitari, que és l'encarregat de l'atenció psicològica *in situ* als familiars de les víctimes i del grup logístic i d'acollida que solucionarà tots els aspectes logístics que afectin els familiars: allotjament, trasllat de víctimes, etc.

La funció d'informació telefònica als familiars d'afectació municipal s'ha de dur a terme per i s'ha d'habilitar un telèfon especialment dedicat a aquesta tasca.

Les emissores de ràdio que s'utilitzaran com a mitjà de difusió durant la situació d'alerta o emergència seran:

Emissora	Freqüència	Responsable/dades de localització
Catalunya Ràdio / Catalunya Informació	100.7 FM	Delegat de Catalunya Ràdio a Lleida: informatiuslleida@catradio.cat 973 26 09 99 973 26 09 77 Fax: 973 27 58 05
Ràdio Nacional d'Espanya	87.9 FM	Delegació de RNE-Ràdio 4 a Lleida: 973 280 740 informativos.b.rne@rtve.es margarita.esparza@rtve.es
Ràdio local	No en disposa	

També s'empraran la web oficial www.guissona.cat amb informació actualitzada constantment.

Signants :Xavier Casoliva Pla(16/07/2015 18:46:11, Alcalde)

Per descarregar una còpia d'aquest document pot consultar la següent url:

<https://simplifica.diputaciolleida.cat/ABSIS/absDatos/224/ASP/verificadorfirma.asp>



8a9de0f2edc942a78309f20971f1f9fb001

4.4 GRUPS ACTUANTS

En cas d'activació del Pla PROCICAT, dirigeix els grups actuants el Conseller/a d'Interior, Relacions Institucionals i Participació que és el seu director/a o en la persona en qui delegui. Les feines que ha de realitzar cada un dels grups d'actuació locals s'han de coordinar amb les dels grups d'actuació del Pla PROCICAT, en els quals s'integren.

Si no hi ha persones per a dur a terme una determinada tasca, el grup quedarà buit i es farà constar en el punt corresponent. Els grups que han de disposar d'una estructura mínima, són el d'ordre i avisos (pel que fa l'organització dels avisos a la població) i el logístic i d'acollida (pel que fa a la preparació de l'acollida).

4.4.1 GRUP LOCAL D'INTERVENCIÓ

No s'han d'incloure operatius no preparats per a realitzar les tasques d'intervenció pròpies del risc.

Distingirem dues tipologies diferents de "Grup Local d'Intervenció":

- Vigilants Municipals de Guissona, grup destinat a la intervenció en tasques de seguretat pública en els actes de la IESSO de Guissona.
- Brigada Municipal de Guissona, grup destinat a la intervenció en tasques de serveis municipals en els actes de la IESSO de Guissona.

Composició

Nom / Càrrec operatiu	Càrrec habitual	Localització	Núm. de la fitxa d'actuació
<i>Per temes de seguretat pública:</i>	Responsable dels Vigilants Municipals de Guissona	Oficina Vigilants Municipals: 973 55 20 65 Mòbil Cap de Torn:	8
Substitut: El torn de treball en el moment de l'emergència	Vigilant Municipal	Oficina Vigilants Municipals: 973 55 20 65 Mòbil Cap de Torn:	8
<i>Per temes de serveis municipals:</i> Jan Boya	Encarregat de la Brigada Municipal	Ajuntament: 973 550 005 Fix: --- Mòbil:	7B
Substitut: Magí Grasset	Personal de la Brigada Municipal	Ajuntament: 973 550 005 Fix: --- Mòbil:	7B

Funcions en tasques seguretat pública:

» Col·laborar en les tasques següents, d'acord amb el cap del Grup d'Intervenció del Pla PROCICAT:

- Rebre i notificar, en primera instància, l'existència de l'emergència al 112 i al CECAT (o a través de la xarxa Rescat)
- Controlar, reduir o neutralitzar-ne els efectes.
- Donar recolzament a les tasques de rescat i salvament de persones i béns.
- Coordinar les seves actuacions amb els altres grups per mitjà del CCA.
- Els propis dels vigilants Municipals.

Signants :Xavier Casoliva Pla(16/07/2015 18:46:11, Alcalde)

Per descarregar una còpia d'aquest document pot consultar la següent url:

<https://simplifica.diputacolleida.cat/ABSIS/absDatos/224/ASP/verificadorfirma.asp>



8a9de0f2edc942a78309f20971f1f9fb001

- » Assessorar i informar el responsable municipal de l'emergència de l'evolució de la situació a temps real.

Funcions en tasques de serveis municipals:

- » Col·laborar en les tasques següents, d'acord amb el cap del Grup d'Intervenció del Pla PROCICAT:
 - Controlar, reduir o neutralitzar-ne els efectes mitjançant les eines i maquinària disponibles de la Brigada Municipal per a tal efecte.
 - Donar recolzament a les tasques de rescat i salvament de persones i béns mitjançant les eines disponibles de la Brigada Municipal per a tal efecte, com tanques senyalitzadores, abalisament....
 - Coordinar les seves actuacions amb els altres grups per mitjà del CCA.
 - Els propis de la Brigada Municipal.
- » Assessorar i informar el responsable municipal de l'emergència de l'evolució de la situació a temps real.

Signants :Xavier Casoliva Pla(16/07/2015 18:46:11, Alcalde)

Per descarregar una còpia d'aquest document pot consultar la següent url:

<https://simplifica.diputacolleida.cat/ABSIS/absDatos/224/ASP/verificadorfirma.asp>



8a9de0f2edc942a78309f20971f1f9fb001

4.4.2 GRUP LOCAL SANITARI

Es poden incloure tècnics especialitzats en salut pública, metges no adscrits al Departament de Salut de la Generalitat, veterinaris municipals, hospitals no adscrits al Departament de Salut, etc. No s'han d'incloure persones no preparades per a realitzar les tasques sanitàries.

Composició

Nom / Càrrec operatiu	Càrrec habitual	Localització	Núm. de la fitxa d'actuació
Titular: Miquel Julià Gabriel	1r. Tinent d'alcalde i Regidoria de Salut Pública, Sanitat, Governació, Serveis i Neteja	Ajuntament: 973 550 005 Fix: --- Mòbil:	6

Funcions

» Col·laborar en les tasques següents, d'acord amb el cap del Grup Sanitari del Pla PROCICAT:

A nivell de regidoria de sanitat:

- Informar-se de la situació sanitària en l'àrea d'emergència.
- Coordinar el trasllat dels ferits als centres hospitalaris receptors.
- Conèixer l'estat i la ubicació dels afectats.
- Encarregar-se d'aconseguir l'atenció psicològica adient als afectats i als familiars.
- Coordinar les seves actuacions amb els altres grups a través del CCA.

En cas de tenir serveis preventius amb ambulància:

- Establir i controlar l'Àrea Sanitària en una zona adequada i segura a prop del lloc de l'emergència, d'acord amb el responsable del Centre de Comandament Avançat (CCA).
- Classificar, estabilitzar i evacuar els ferits.

» Informar el responsable municipal de l'emergència de l'evolució de la situació a temps real.

Signants :Xavier Casoliva Pla(16/07/2015 18:46:11, Alcalde)

Per descarregar una còpia d'aquest document pot consultar la següent url:

<https://simplifica.diputacolleida.cat/ABSIS/absDatos/224/ASP/verificadorfirma.asp>



8a9de0f2edc942a78309f20971f1f9fb001

4.4.3 GRUP LOCAL LOGÍSTIC I D'ACOLLIDA

Composició

Nom / Càrrec operatiu	Càrrec habitual	Localització	Núm. de la fitxa d'actuació
Responsable de la Logística Anna Rius Alzamora	1r. Tinent d'alcalde i Regidor de Serveis Municipals, Manteniment de la Ciutat i Serveis Socials	Ajuntament: 973 550 005 Fix: --- Mòbil:	7
Responsable d'Acollida i dels Serveis Socials Anna Santa Creu Granés	3a. Tinent d'alcalde i Regidoria de Turisme, Serveis Socials i Gent Gran	Ajuntament: 973 550 005 Fix: --- Mòbil:	7
Responsable Associació de Voluntaris de PC		<i>No en disposa</i>	
Brigada Municipal Jan Boya	Encarregat de la Brigada Municipal	Ajuntament: 973 550 005 Fix: --- Mòbil:	7B

Funcions

- » Col·laborar en les tasques següents, d'acord amb el cap del Grup Logístic del Pla PROCICAT:
 - Gestionar els recursos i mitjans municipals (públics i privats) per posar-los a disposició dels grups.
 - Funció logística municipal i gestió dels serveis bàsics municipals (serveis municipals d'aigua, de recollida d'escombraries...). Organitzar i dirigir les accions i treballs a realitzar per restablir els serveis bàsics municipals.
 - Donar suport a la constitució del CCA.
 - Subministrar material lleuger i pesant de treball i transport.
 - Donar suport a l'abastament de queviures per el personal dels grups i combustible per als vehicles i les màquines.
 - Assegurar el subministrament d'aliments, medicaments i serveis bàsics en general a la població.
 - Preparar els llocs d'acollida en cas d'evacuació i, si s'escau, els llocs que han de restar confinats. Acollir població i gestionar aquesta acollida: allotjament, proveïment d'aliments, control, serveis socials del personal del mateix municipi.
 - Gestionar la recepció, l'avituallament i el control del voluntariat, tant del mateix municipi com de fora.
 - Garantir les comunicacions entre els centres operatius, CECAT, CECOPALS, CCA, etc.
 - Establir sistemes complementaris alternatius de comunicacions on sigui necessari.
 - Donar suport tècnic.
 - Coordinar les seves actuacions amb els altres grups a través del CCA.
- » Informar el responsable municipal de l'emergència de l'evolució de la situació a temps real.

Signants :Xavier Casoliva Pla(16/07/2015 18:46:11, Alcalde)

Per descarregar una còpia d'aquest document pot consultar la següent url:

<https://simplifica.diputacolleida.cat/ABSIS/absDatos/224/ASP/verificadorfirma.asp>



8a9de0f2edc942a78309f20971f1f9fb001

4.4.4 GRUP LOCAL D'ORDRE I AVISOS A LA POBLACIÓ

No s'han d'incloure persones no preparades per a realitzar les tasques d'ordre públic o avisos.

La Llei 16/1991 de 10 de juliol de les policies locals, en l'article 1 fa referència als municipis sense policia local poden dotar de guàrdies, vigilants, agents, algtzirs o similar per exercir les funcions referides més endavant a l'article 13 en les que entre d'altres podem ordenar i regular el trànsit dins el nucli urbà d'acord amb les normes de circulació i participar en les tasques d'auxili al ciutadà i de protecció civil, d'acord amb el que disposen les lleis.

Composició

Nom / Càrrec operatiu	Càrrec habitual	Localització	Núm. de la fitxa d'actuació
Vigilants Municipals de Guissona	El cap de torn o el vigilant municipal adscrit a l'emergència	Oficina Vigilants Municipals: 973 55 20 65 Mòbil Cap de Torn:	8

Funcions

- » Col·laborar en les tasques següents, d'acord amb el cap del Grup d'Ordre del Pla PROCICAT:
 - Rebre i notificar en primera instància i de forma immediata l'existència de l'emergència al 112 i al CECAT (o a través de la xarxa Rescat).
 - Avisar i informar la població afectada i, en particular, els elements especialment vulnerables.
 - Comunicar a la població les mesures que hagi d'adoptar, i assegurar-ne l'aplicació.
 - Executar les mesures de protecció sobre els elements vulnerables: coordinar i executar l'evacuació o l'allunyament de la població, d'acord amb les indicacions del director del Pla i assegurar la seva aplicació. Coordinar-ne les tasques.
 - Efectuar la relació de persones afectades (evacuades).
 - Garantir la seguretat ciutadana a la zona del risc.
 - Garantir que els grups d'actuació puguin actuar sense cap impediment.
 - Garantir el control d'accessos i la vigilància viària de les zones afectades. Garantir el control de trànsit d'accés dels components dels grups a la zona de l'emergència; especialment, senyalitzar i guiar els actuants cap al Centre de Comandament Avançat i a l'Àrea Sanitària.
 - Coordinar les seves actuacions amb els altres grups a través del CCA.

- » Informar el responsable municipal de l'emergència de l'evolució de la situació a temps real.

Signants :Xavier Casoliva Pla(16/07/2015 18:46:11, Alcalde)

Per descarregar una còpia d'aquest document pot consultar la següent url:

<https://simplifica.diputacolleida.cat/ABSIS/absDatos/224/ASP/verificadorfirma.asp>



8a9de0f2edc942a78309f20971f1f9fb001

4.5 CENTRES DE COORDINACIÓ

L'Ajuntament de Guissona disposa d'un cos de "Vigilants Municipals".

Ja que les emergències es poden produir a qualsevol hora, afegirem els telèfons particulars i mòbils del Responsable Municipal de l'Emergència (Alcalde).

També hem de considerar el Conveni entre aquest Ajuntament i la Direcció General de Protecció Civil de Catalunya per a la integració de la xarxa RESCAT de radiocomunicacions.

» Centres de recepció d'alarmes (CRA)

Lloc		Ajuntament de Guissona Oficina dels Vigilants Municipals
Adreça		AV. Cervera, 6
Telèfon		Telèfon oficines 973 552 065 ----- Telèfon 24 hores (alcalde)
Xarxa Rescat	Nom Responsable	Xavier Casoliva Pla (alcalde)
	Número ISSI	ISSI 1: 7125110 ISSI 2: 7225110
Fax		973 550 687 (Fax de l'ajuntament)
Altres comunicacions		ajuntament@guissona.cat 2 Emissores xarxa RESCAT municipals: Canal Guissona: 67 Canal la Segarra: 184
Protocols, fitxes d'actuació, etc.		<i>Fitxa d'actuació núm. 1</i> Directori telefònic

Funcions

- Notificar qualsevol alarma al 112 i al CECAT.
- Rebre la notificació de l'alarma i trametre-la.
- Valorar, segons el protocols establerts, la importància de l'alarma.
- Posar en marxa el avisos d'activació del Pla de protecció civil municipal.
- Informar-se, en els primers moments, de la marxa de l'emergència.

Signants :Xavier Casoliva Pla(16/07/2015 18:46:11, Alcalde)

Per descarregar una còpia d'aquest document pot consultar la següent url:

<https://simplifica.diputacolleida.cat/ABSIS/absDatos/224/ASP/verificadorfirma.asp>



8a9de0f2edc942a78309f20971f1f9fb001

» Centre de Coordinació Operativa (CECOR)

És el centre de coordinació operativa per els actes organitzats a la Iesso Romana, establert pel municipi, que integra representants dels grups actuants locals. Té una funció preventiva respecte l'esdeveniment de risc per al qual es constitueix.

Les seves dades són les següents:

Lloc		Parc de Bombers Voluntaris de Guissona
Adreça		C. Sant Sebastià, 13
Telèfon		Telèfon oficines / Telèfon 24 h 973 552 065
Xarxa Rescat	Nom Responsable	Xavier Casoliva Pla (alcalde)
	Número ISSI	ISSI 1: 7125110 ISSI 2: 7225110
Altres comunicacions		ajuntament@guissona.cat 2 Emissores xarxa RESCAT municipals: Canal Guissona: 67 Canal la Segarra: 184
Protocols, fitxes d'actuació, etc.		<i>Fitxa d'actuació núm. 1</i> Directori telefònic

Funcions

- És el centre que realitza les tasques de control i les accions preventives adients, al llarg del desenvolupament de l'activitat. Des d'aquí es dirigeix i es coordinen les actuacions municipals dels diversos serveis relacionats amb el PEM i amb les activitats que es desenvolupen al llarg dels dies que dura la Iesso Romana, sempre que no hi hagi cap emergència important. En el moment que es declarés una emergència important, que calgués activar el PEM, es constituïria el CECOPAL.

Signants :Xavier Casoliva Pla(16/07/2015 18:46:11, Alcalde)

Per descarregar una còpia d'aquest document pot consultar la següent url:

<https://simplifica.diputaciolleida.cat/ABSIS/absDatos/224/ASP/verificadorfirma.asp>



8a9de0f2edc942a78309f20971f1f9fb001

» Centres de Coordinació Operativa Local (CECOPAL)

És el centre de gestió de l'emergència. Quan es constitueix el CECOPAL cal activar el PEM.

Lloc	Ajuntament de Guissona
Adreça	Pl. Bisbe Benlloch, 1
Telèfon	973 550 005 Telèfon 24 hores (alcalde):
Fax	973 550 687
Recursos	Línies telefòniques, accés a internet, material d'ofimàtica, Sales de reunions.
Altres comunicacions	2 Emissores xarxa RESCAT de l'ajuntament: ISSI 1: 7125110 ISSI 2: 7225110 Canal Guissona: 67 Canal la Segarra: 184 ajuntament@guissona.cat comunicacio@guissona.cat Telèfons 1r. Tinent d'alcalde i Regidoria de Salut Pública, Sanitat, Governació, Serveis i Neteja Miquel Julià Gabriel

Funcions

- És el centre de coordinació municipal, que realitza les accions determinades pel director del Pla. Des d'aquí es dirigeix i es coordinen les actuacions dels diversos serveis relacionats amb el Pla.
- Mantenir contacte directe i continu amb el Centre de Coordinació Operativa de Catalunya.
- Notificar als grups operatius i al CECAT l'activació i la desactivació del Pla de protecció civil municipal.
- Facilitar, si s'escau, la informació a la població del municipi, amb els mitjans oportuns, segons les circumstàncies del risc i l'evolució de la situació de l'emergència.
- Mobilitzar i assegurar la transmissió de la informació i les ordres als grups operatius municipals decidides per la direcció del Pla, així com activar els mitjans i recursos municipals necessaris.
- Canalitzar l'ordre de l'autoritat de protecció civil municipal de prestació de serveis personals i la requisita, la intervenció o l'ocupació temporal i transitòria dels béns necessaris per afrontar les situacions d'emergència.
- Donar suport als mitjans d'emergències, de seguretat i als serveis especialitzats aliens que intervinguin en el municipi sota l'estructura del Pla activat.

Signants :Xavier Casoliva Pla(16/07/2015 18:46:11, Alcalde)

Per descarregar una còpia d'aquest document pot consultar la següent url:

<https://simplifica.diputacolleida.cat/ABSIS/absDatos/224/ASP/verificadorfirma.asp>



8a9de0f2edc942a78309f20971f1f9fb001

» Centre de Comandament Avançat (CCA)

La seva ubicació, la determina el cap del Grup d'Intervenció del PROCICAT (es pot constituir més d'un CCA d'acord amb les característiques de l'emergència).

Funcions

- Exercir la coordinació *in situ* de la feina dels diferents grups d'actuació en un dels escenaris per afrontar l'emergència.
- Estar en coordinació amb els CECAT i amb el CECOPAL.

» Centre de Coordinació Operativa de Catalunya (CECAT)

Centre d'emergències de Catalunya, on s'ubica el Director i el Consell Assessor del Pla PROCICAT.

Adreça	Passeig de Sant Joan, 45 08009-Barcelona
Telèfon	
Fax	
Adreça electrònica	

Funcions

Les seves funcions, les regulen el Decret 246/1992, de 26 d'octubre, la Llei 4/1997, de protecció civil i el Decret 243/2007, d'estructura del Departament d'Interior, Relacions Institucionals i Participació.

Signants :Xavier Casoliva Pla(16/07/2015 18:46:11, Alcalde)

Per descarregar una còpia d'aquest document pot consultar la següent url:

<https://simplifica.diputacolleida.cat/ABSIS/absDatos/224/ASP/verificadorfirma.asp>



8a9de0f2edc942a78309f20971f1f9fb001

» Altres centres i/o telèfons i adreces de referència:

Oficines Bombers de la Regió d'Emergències de Lleida

És el control central de Bombers de la Regió d'Emergències de Lleida.

Adreça	C/ dels Bombers s/n 25198 - Lleida
Telèfon	973 030 100 973 030 112 (24 h)
Fax	973 030 148
Correu electrònic	lleida.bombers@gencat.cat

Parc de Bombers de Cervera-La Segarra

Adreça	Pl. de les Orenetes – Av. de l'Urgell s/n.
Telèfon	973 53 00 80
Fax	973 53 02 50
e-mail	bomberscerv@gencat.cat

Parc de Bombers Voluntaris de Guissona

Adreça	C. de Sant Sebastià, 13
Telèfon	973 55 00 80
e-mail	bombersguis@gencat.net

Parc de Bombers Voluntaris de Torà

Adreça	Ctra. Calaf, 4 (C-1412a)
Telèfon	973 47 33 80
e-mail	bombers@viladetora.net

Comissaria dels Mossos d'Esquadra, Àrea Bàsica Policial Segarra-Urgell

Adreça	Av. Francesc Macià s/n (Cervera)
Telèfon	973 45 77 85

Oficina dels Mossos d'Esquadra a Guissona

Adreça	Pl. Vell Pla s/n
Telèfon	112 / 973 55 20 65

Oficina comarcal del Cos d'Agents Rurals, Àrea Bàsica de la Segarra

Adreça	Av. Catalunya, 166 (Cervera)
Telèfon	93 561 70 00 (Control Central Torreferrussa)

CAP de Guissona

Adreça	"Edifici de la Fundació" C. Rambla dels Segadors, 57
Telèfon	973 551 200


Signants :Xavier Casoliva Pla(16/07/2015 18:46:11, Alcalde)

Per descarregar una còpia d'aquest document pot consultar la següent url:

<https://simplifica.diputaciolleida.cat/ABSIS/absDatos/224/ASP/verificadorfirma.asp>



8a9de0f2edc942a78309f20971f1f9fb001



OPERATIVITAT

Signants :Xavier Casoliva Pla(16/07/2015 18:46:11, Alcalde)

Per descarregar una còpia d'aquest document pot consultar la següent url:

<https://simplifica.diputacolleida.cat/ABSIS/absDatos/224/ASP/verificadorfirma.asp>



8a9de0f2edc942a78309f20971f1f9fb001

5. OPERATIVITAT

5.1 PROCEDIMENTS GENERALS

5.1.1 Actuacions generals

Actuacions generals de caràcter preventiu al llarg de l'any

- Actualització d'aquest PEM, de manera consensuada, entre tots els que l'integren, per poder trobar punts febles i poder-los millorar.
- Cada actuant integrat en aquest PEM rebrà la seva fitxa d'actuació amb les seves funcions assignades.
- Com a mínim amb 15 dies d'antelació, caldrà trametre informació de les mesures adoptades, als actuants i paradistes del Mercat Romà, dels Capvespres a la Romana i de l'Agrupació Bacanal", l'existència d'un Pla d'Emergència Específic (PEM) pels actes de la lesso romana i facilitar-los les mesures d'autoprotecció a adoptar, per aquests, en cas d'emergència, un plànol de situació amb les vies d'evacuació / corredors de sortida d'emergència, facilitar-los el número de telèfon dels Vigilants Municipals de Guissona (973 55 20 65) i el telèfon únic d'emergències (112) per tal que puguin comunicar qualsevol tipus d'emergència.
- Almenys una vegada a l'any, caldrà fer una reunió, entre les diferents parts implicades en l'organització del Mercat, tant de l'ajuntament com a representants dels paradistes i dels serveis públics d'emergències establerts a la comarca, per tal de donar a conèixer aquest PEM i consensuar qualsevol proposta, de totes parts, per tal de millorar i treballar conjuntament aquest PEM i les actuacions que es puguin portar a terme.
- Caldrà informar i comunicar –amb antelació- als serveis públics d'emergències adscrits a la comarca –Bombers, Mossos d'Esquadra, SEM- qualsevol canvi d'emplaçament de les activitats programades, pel motiu que sigui.

Actuacions generals de caràcter preventiu i pel bon funcionament de la lesso Romana

- Dos dies abans (dissabte) del inici dels Capvespres a la Romana el Grup Local d'Intervenció (Vigilants Municipals per temes de seguretat pública i trànsit i Brigada Municipal de Serveis per aspectes de logística i serveis municipals) iniciaran les tasques encomanades de cara al bon funcionament dels actes programats al llarg de la setmana següent.
Atès que la zona d'afectació, en caràcter ordinari ja és zona de vianants i resta prohibit l'accés al trànsit, els Vigilants Municipals supervisaran aspectes de mobilitat com l'estat de la senyalització, les pilones, inspecció dels carrers on estan planificats talls puntuals pel normal desenvolupament de les activitats...
Al llarg de la setmana la Brigada Municipal col·laborarà en el muntatge dels escenaris, conjuntament amb les empreses col·laboradores contractades per l'ajuntament, el transport de materials, i en totes aquelles tasques encomanades.
- Al llarg de la setmana que duren tots els actes (Capvespres, Mercat i Bacanal) tant els Vigilants Municipals com la Brigada Municipal estaran operatives en diferents tasques encomanades, les més específiques pels actes queden recollides en el punt 1.2 d'aquest PEM.
- Divendres: s'inicia el muntatge de l'escenari i les taules i cadires de la Bacanal.

Signants :Xavier Casoliva Pla(16/07/2015 18:46:11, Alcalde)

Per descarregar una còpia d'aquest document pot consultar la següent url:

<https://simplifica.diputacolleida.cat/ABSIS/absDatos/224/ASP/verificadorfirma.asp>



8a9de0f2edc942a78309f20971f1f9fb001

- Dissabte: el Mercat té lloc el dissabte des de les 10 del matí a les 21.00h de la nit, i les parades es munten entre les 8 i les 10h del matí. Aquesta informació, així com la disposició de les parades i les dimensions de les mateixes, canvis, etc s'informa per carta a tots els interessats amb antelació quinze dies abans del inici de les activitats
- Diumenge: Per evitar sorolls i molèsties als veïns, el desmuntatge de les parades s'iniciarà a partir de les 10 del matí i fins al migdia.
- Dilluns: s'acabarà de desmuntar tot el parament de la Bacanal i de la resta d'elements "grans" que quedin dels Capvespres a la Romana i del Mercat Romà, com poden ser els escenaris i decorats.
- Dimarts: la zona d'afectació ha d'estar completament neta pel normal desenvolupament de les activitats ordinàries de la població.

Actuacions generals en cas d'emergències

- Activació d'aquest PEM en fase de pre-alerta, alerta o emergència, i notificar-ho (en alerta o emergència) al CECAT via telefònica o a través de la xarxa RESCAT i posterior confirmació via fax, segons els criteris establerts en el punt 3.2 d'aquest PEM i els protocols d'actuació de cada grup local establerts en aquest PEM.
- Tramesa als serveis d'emergències públics la notificació de qualsevol tipus d'incidència seguint els protocols establerts en el punt 5.1.2 d'aquest PEM, via CECAT o via 112.
- Ús de la megafonia fixa que hi ha instal·lada, per notificar qualsevol tipus de missatge davant d'una actuació d'emergència, i així trametre els corresponents avisos a la població.

5.1.2 Procediments d'activació. Interfase amb plans superiors

» Detecció i notificació d'una situació d'emergència

Els avisos d'emergència que rebí l'Ajuntament o els Vigilants Municipals han de comunicar-se immediatament a:

- Telèfon únic d'emergències de Catalunya (112)
- Centre de Coordinació Operativa de Catalunya (CECAT)

» Procediments d'activació

En funció dels nivells i criteris que estableix el punt 3, el Pla de protecció civil municipal, l'activarà l'alcalde mitjançant el procediment establert, directament o a proposta de CECAT o bé per indicació del director del Pla PROCICAT.

La interfase entre el Pla de protecció civil municipal i el Pla PROCICAT queda definida a partir de:

- * La trucada al CECAT que informa o confirma l'activació del Pla.
- * La dependència de les funcions del responsable de l'emergència i del Comitè de Direcció tal com estan plantejades quan es produeix l'activació del Pla PROCICAT. Coordinació amb el director del Pla PROCICAT.
- * La configuració dels grups actuants locals establerts, adaptada a l'activació del Pla PROCICAT, amb la integració dels grups d'actuació locals en els grups actuants del Pla PROCICAT i la

Signants :Xavier Casoliva Pla(16/07/2015 18:46:11, Alcalde)

Per descarregar una còpia d'aquest document pot consultar la següent url:

<https://simplifica.diputacolleida.cat/ABSIS/absDatos/224/ASP/verificadorfirma.asp>



8a9de0f2edc942a78309f20971f1f9fb001

coordinació amb la resta del grup.

En produir-se l'activació del Pla, s'ha de procedir a:

- La constitució del Comitè d'Emergències.
- L'avís d'activació als caps dels grups locals. Normalment s'ha de fer a través d'una trucada i d'un fax de confirmació, si s'escau.
- La constitució dels grups actuants locals.
- La constitució del CECOPAL.
- La informació a la població sobre l'activació del Pla de protecció civil municipal i de les mesures de protecció a seguir.
- En cas de ser constituït el CCA, l'establiment d'un contacte permanent.
- La mobilització de mitjans i recursos assignats al Pla.
- L'activació dels plans d'autoprotecció de la zona afectada.

Aquestes accions es concreten en cas d'alerta o emergència de la forma següent:

- * Activació en alerta: suposa l'avís al Consell Assessor de l'Emergència. A criteri de l'alcalde, es pot mobilitzar el Grup Local d'Intervenció.
- * Activació en emergència: suposa la convocatòria del Consell Assessor de l'Emergència al CECOPAL i la mobilització dels grups actuants establerts en el Pla.

» Procediments d'actuació

Una vegada activat el Pla i constituït el Consell Assessor, el CECOPAL i els grups locals, el director del Pla de protecció civil municipal ha de mantenir contacte amb el CCA i amb els responsables dels PAU corresponents.

(Vegeu les fitxes dels procediments d'actuació dels diversos actuants al punt 5.2)

Signants :Xavier Casoliva Pla(16/07/2015 18:46:11, Alcalde)

Per descarregar una còpia d'aquest document pot consultar la següent url:

<https://simplifica.diputacolleida.cat/ABSIS/absDatos/224/ASP/verificadorfirma.asp>



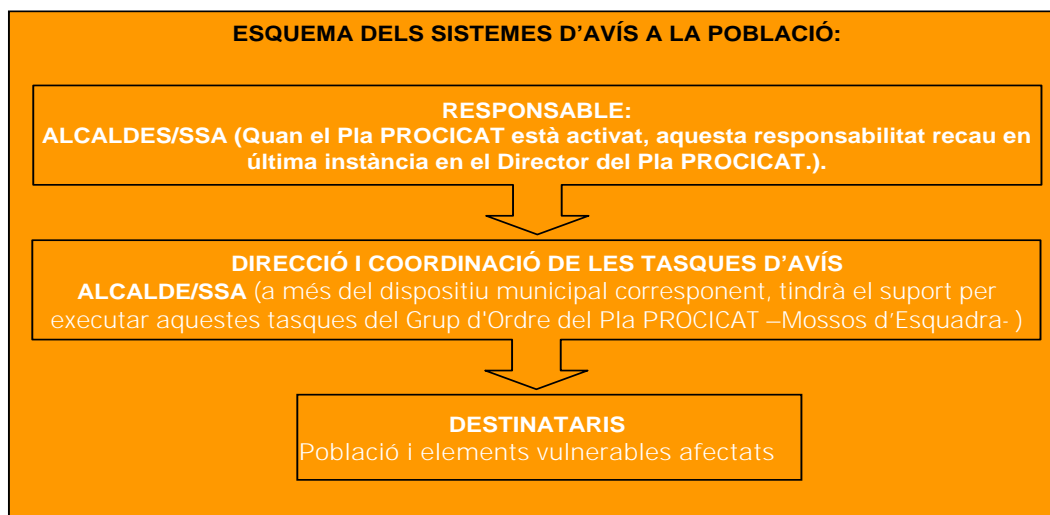
8a9de0f2edc942a78309f20971f1f9fb001

5.1.3 Sistemes d'avis a la població

Notificació d'alerta a la població, per posar en pràctica les mesures d'autoprotecció com el confinament o l'evacuació.

Responsabilitat: l'Alcalde o Alcaldessa. Quan el Pla PROCICAT està activat, aquesta responsabilitat recau en última instància en el Director del Pla PROCICAT.

Direcció i coordinació de les tasques d'avis: l'Alcalde o Alcaldessa, a més del dispositiu municipal corresponent, tindrà el suport per executar aquestes tasques del Grup Local d'Ordre i Avisos i el del Pla PROCICAT.



Destinatari de l'avis i mitjans a utilitzar (elements vulnerables inclosos en el punt 6.5 dels annexos específics d'aquest manual):

Codi *	Element Vulnerable	Mitjà d'Avís
A	Públic assistent i actuants dels CAPVESPRES A LA ROMANA <i>-concentració de persones-</i>	GRUP LOCAL D'ORDRE I AVISOS A LA POBLACIÓ AMB MEGAFONIA PRÒPIA FIXA (CARRERS) I MÒBIL (VEHICLE VIGILANTS MUNICIPALS) AMB EL SUPORT DEL GRUP D'ORDRE ESTABLERT EN EL PROCICAT (MOSSOS D'ESQUADRA)
B	Públic assistent i actuants del MERCAT ROMÀ <i>-concentració de persones-</i>	GRUP LOCAL D'ORDRE I AVISOS A LA POBLACIÓ AMB MEGAFONIA PRÒPIA FIXA (CARRERS) I MÒBIL (VEHICLE VIGILANTS MUNICIPALS) AMB EL SUPORT DEL GRUP D'ORDRE ESTABLERT EN EL PROCICAT (MOSSOS D'ESQUADRA)
C	Públic assistent i actuants de la BACANAL ROMANA <i>-concentració de persones-</i>	ASSOCIACIÓ DE LA BACANAL TELEFONIA Laura Couceiro

Signants :Xavier Casoliva Pla(16/07/2015 18:46:11, Alcalde)

Per descarregar una còpia d'aquest document pot consultar la següent url:

<https://simplifica.diputacolleida.cat/ABSIS/absDatos/224/ASP/verificadorfirma.asp>



8a9de0f2edc942a78309f20971f1f9fb001

		Que utilitzaran l'equip de so establert per aquest acte per avisar al públic assistent i/o GRUP LOCAL D'ORDRE I AVISOS A LA POBLACIÓ AMB MEGAFONIA PRÒPIA MÒBIL (VEHICLE VIGILANTS MUNICIPALS) AMB EL SUPORT DEL GRUP D'ORDRE ESTABLERT EN EL PROCICAT (MOSSOS D'ESQUADRA)
--	--	--

El missatge d'avis per evacuació o confinament es troba a l'apartat annexos específics (Annex 1, punt 3) d'aquest manual.

Les Rutes d'avis que es faran servir per posar en alerta aquests elements vulnerables:

- Des de l'Ajuntament (CECOPAL) o bé a través dels Vigilants Municipals (CECOR i CRA), es coordinaran totes els avisos utilitzant la telefonia fixa o mòbil, posant en contacte el Responsable de l'Emergència, els organitzadors dels actes, el Consell Assessor, el Gabinet d'Informació i els respectius Grups Locals amb l'encarregat o encarregats dels elements vulnerables designats en el Pla per alertar-los i informar-los de les tasques i procediments a efectuar, i si s'arribés el cas a procedir la immediata evacuació d'aquests elements vulnerables i a realitzar les mesures de protecció de la població que es creguin convenientes. Seguint les funcions, accions i avisos que contemplen les seves respectives Fitxes d'Actuació.

- Des del Grup Local d'Ordre i Avisos (Vigilants Municipals) es realitzaran les funcions, accions i avisos que figuren en la Fitxa d'Actuació 8.

El missatge d'avis per evacuació o confinament es troba a l'apartat annexos específics (Annex 1, punt 3) d'aquest manual.

Signants :Xavier Casoliva Pla(16/07/2015 18:46:11, Alcalde)

Per descarregar una còpia d'aquest document pot consultar la següent url:

<https://simplifica.diputacolleida.cat/ABSIS/absDatos/224/ASP/verificadorfirma.asp>



8a9de0f2edc942a78309f20971f1f9fb001

5.1.4 Mesures de protecció de la població

5.1.4.1 CONFINAMENT, EVACUACIÓ I ACOLLIDA

Responsabilitat: l'Alcalde o Alcaldessa. Quan el Pla PROCICAT està activat, aquesta responsabilitat recau en última instància en el Director del Pla PROCICAT.

Direcció i coordinació de les tasques: l'Alcalde o Alcaldessa, a més del dispositiu municipal corresponent, tindrà el suport per executar aquestes tasques del Grup Local d'Ordre i Avisos (Vigilants Municipals) i els del dispositiu establert del Pla PROCICAT (Grup d'Ordre i Avisos: Mossos d'Esquadra).

Confinament

El confinament és una mesura de protecció de les persones, que consisteix en què la població romangui en un edifici tancat, si es considera segur, i amb l'acompliment de normes apropiades de seguretat adaptades a les circumstàncies o bé adoptant mesures específiques que els són trameses en el moment oportú. El confinament es mantindrà fins que les condicions a l'exterior siguin segures.

Cal tenir en compte els edificis aptes per al confinament, més propers als llocs en els quals es desenvoluparan els esdeveniments per als quals està previst aquest manual.

ZONA DE CONFINAMENT	POBLACIÓ AFECTADA
HABITATGES, COMERÇOS O EDIFICIS DE PÚBLICA CONCURRENCIA	Veïns, clients o usuaris que estiguin a l'interior d'aquests edificis en el moment de declarar-se una emergència i dins la zona on es desenvolupen els actes.

Evacuació

L'evacuació consisteix en les accions encaminades a traslladar la població de les zones de risc i ubicar-la o allotjar-la en un lloc segur.

Llocs de possible evacuació: Les zones a evacuar es definiran d'acord amb la localització i les característiques de l'emergència seguint les *Vies d'evacuació* establerts en el punt 2.1 d'aquest PEM i segons la tipologia d'evacuació de la població afectada que llistem a continuació:

Mercat Roma i capvespres a la Romana (nucli històric)

1. Evacuació dels paradistes, actuants i dels visitants (públic en general), del Mercat Romà i els Capvespres a la Romana, en algun dels següents casos:
 - a. Quan l'emergència afecti específicament als actes de la lesso Romana i als seus ocupants i que cal traslladar a zona segura a la gent que pugui haver a prop (p.ex: incendi en parada/es).
 - En aquests casos s'evacuarà (evacuació parcial o evacuació total) al paradista/es afectats cap al Punt de Trobada establert per a cada tram (PT-A, PT-B, PT-C i PT-D) fins que finalitzi l'emergència.
 - A la resta, públic visitant, se'ls indicarà la ruta d'evacuació més propera, per mitjà del grup d'ordre i avisos a la població, per sortir de la zona afectada.
 - b. Quan l'emergència sigui provocada per elements externs als actes de la lesso Romana (p.ex: incidència en qualsevol dels edificis que estan a la zona d'afectació).

Signants :Xavier Casoliva Pla(16/07/2015 18:46:11, Alcalde)

Per descarregar una còpia d'aquest document pot consultar la següent url:

<https://simplifica.diputacolleida.cat/ABSIS/absDatos/224/ASP/verificadorfirma.asp>



8a9de0f2edc942a78309f20971f1f9fb001

- En aquests casos s'evacuarà (evacuació parcial o evacuació total) al paradista/es afectats cap al Punt de Trobada establert per a cada tram (PT-A, PT-B, PT-C i PT-D) fins que finalitzi l'emergència.
 - A la resta, públic visitant, se'ls indicarà la ruta d'evacuació més propera, per mitjà del grup d'ordre i avisos a la població, per sortir de la zona afectada.
 - En aquests casos també pot implicar l'evacuació de l'edifici/s afectat/s. Arribats en aquest punt, la població afectada i evacuada es traslladarà cap al Punt de Trobada establert per a cada tram (PT-A, PT-B, PT-C i PT-D) fins que finalitzi l'emergència, per mitjà del grup d'ordre i avisos a la població.
2. Evacuació, momentània o de poca duració, de la població dels edificis adjacents a la lesso Romana, per qualsevol emergència relacionada amb ells (p.ex: incidència en qualsevol dels edificis que estan a la zona d'afectació del Mercat).
- En aquests casos s'evacuarà a la població afectada cap al Punt de Trobada establert per a cada tram (PT-A, PT-B, PT-C i PT-D) fins que finalitzi l'emergència.
3. Evacuació, que es pugui allargar en el temps, de la població dels edificis adjacents a la lesso Romana, per qualsevol emergència (p.ex: incidència en qualsevol dels edificis que estan a la zona d'afectació del Mercat).
- En aquests casos s'evacuarà a la població afectada primer cap al Punt de Trobada establert per a cada tram (PT-A, PT-B, PT-C i PT-D) i a continuació se'ls traslladarà a casa d'algun familiar o si no fos possible a qualsevol dels Centres d'Acollida establerts en aquest PEM fins que puguin tornar als seus habitatges.
4. Evacuació, momentània o de llarga durada, que afecti a la població en general (inclosos tots aquells elements relacionats amb les activitats de la lesso Romana) per segons quin tipus d'amenaça (p.ex: amenaça de bomba, atemptats, risc d'esfondrament d'algun edifici, Incendis, explosions...)
- Si l'emergència és momentània o de poca duració, en aquests casos s'evacuarà al paradista afectats i als veïns dels edificis evacuats cap al Punt de Trobada establert per a cada tram (PT-A, PT-B, PT-C i PT-D) fins que finalitzi l'emergència i a la resta, visitants, se'ls indicarà la ruta d'evacuació més propera, per mitjà del grup d'ordre i avisos a la població, per sortir de la zona afectada.
 - Si l'emergència és de llarga durada, en aquests casos s'evacuarà al paradista o paradistes afectats cap al Punt de Trobada establert per a cada tram (PT-A, PT-B, PT-C i PT-D) fins que finalitzi l'emergència i a la resta, visitants, se'ls indicarà la ruta d'evacuació més propera, per mitjà del grup d'ordre i avisos a la població, per sortir de la zona afectada.
- A la resta de població (veïns) edificis afectats i que no puguin ser habitables (ensorrament, incendi...) es cap al Punt de Trobada establert per a cada tram (PT-A, PT-B, PT-C i PT-D) i a continuació se'ls traslladarà a casa d'algun familiar, i si no fos possible a qualsevol dels Centres d'Acollida establerts en aquest PEM.

Signants :Xavier Casoliva Pla(16/07/2015 18:46:11, Alcalde)

Per descarregar una còpia d'aquest document pot consultar la següent url:

<https://simplifica.diputacolleida.cat/ABSIS/absDatos/224/ASP/verificadorfirma.asp>



8a9de0f2edc942a78309f20971f1f9fb001

Bacanal Romana (afores, Font de l'Estany)

1. Evacuació de públic en general, de l'activitat de la Bacanal, en algun dels següents casos:
 - a. Quan l'emergència afecti específicament als actes de la Bacanal i al seu públic i que cal traslladar a zona segura (p.ex: incendi a l'escenari, contenidors de residus...).
 - En aquests casos s'evacuarà (evacuació parcial o evacuació total) als afectats cap a un espai segur fins que finalitzi l'emergència, fins a rebre les instruccions dels serveis d'emergència externs.
 - b. Quan l'emergència sigui provocada per elements externs als actes de la Bacanal (p.ex: incidència exterior a la zona d'afectació com pot ser el cas d'un incendi).
 - En aquests casos s'evacuarà (evacuació parcial o evacuació total) als afectats cap a un espai segur fins que finalitzi l'emergència, fins a rebre les instruccions dels serveis d'emergència externs.

Relació de mitjans de transport: vegeu en l'annex general que acompanya aquest manual el Catàleg de Mitjans i Recursos on s'especifiquen els que corresponen a aquest risc. En cas de necessitar més mitjans, s'han de sol·licitar al Centre de Coordinació Operativa de Catalunya (CECAT).

En un principi tota evacuació fins els Punts de Trobada establerts per a cada tram (PT-A, PT-B, PT-C i PT-D) establerts en aquest PEM es realitzaran a peu. Es valorarà sobre el terreny i segons l'emergència si calen mitjans de transport per a l'evacuació.

Persones o grups de famílies que necessiten assistència en l'evacuació:

Activitats relacionades directament amb la lesso Romana: al ser activitats de lliure accés i oberts a tothom es pot preveure que hi hagi persones que necessitin assistència en l'evacuació. Poden haver persones amb mobilitat reduïda, gent gran, que pateixin algun tipus de malaltia que es pugui veure agreujada amb moments d'ansietat i de nervis...per aquests casos caldrà tenir especial cura en cas d'haver alguna emergència.

Altres casos: com hem vist en el punt anterior, pot haver alguna situació que afecti a les persones que estiguin dins l'entorn de la zona on es realitzin activitats, sense participar-hi directament (p.ex. habitatges colindants). Per aquests casos en caldrà tenir especial cura en cas d'haver alguna emergència, especialment quan afecti a gent gran o persones de mobilitat reduïda que hagin de deixar els seus habitatges.

Centres d'acollida d'evacuats:

Aquests són els centres d'acollida d'evacuats proposats per aquest PEM:

CENTRES D'ACOLLIDA		CAPACITAT	OBSERVACIONS
1	Pavelló Municipal (gran)	200 aprox.	Disposa de sistemes de refrigeració i calefacció, aigua (ASC i ASF) i bany. També disposa de dependències on es podrien adequar matalassos o sacs de dormir per poder passar la nit. Disposa de farmaciola.
2	Pavelló Municipal (petit)	100 aprox.	Disposa de sistemes de refrigeració i calefacció, aigua (ASC i ASF) i bany.

Signants :Xavier Casoliva Pla(16/07/2015 18:46:11, Alcalde)

Per descarregar una còpia d'aquest document pot consultar la següent url:

<https://simplifica.diputacolleida.cat/ABSIS/absDatos/224/ASP/verificadorfirma.asp>



8a9de0f2edc942a78309f20971f1f9fb001

CENTRES D'ACOLLIDA		CAPACITAT	OBSERVACIONS
			També disposa de dependències on es podrien adequar matalassos o sacs de dormir per poder passar la nit.
3	Edifici d'Entitats (antic quarter de la Guàrdia Civil)	10 aprox.	Disposa de sistemes de calefacció, serveis sanitaris, llum, aigua (ASC i ASF) i cuina. També disposa de dependències on es podrien adequar matalassos o sacs de dormir per poder passar la nit.
4	IES Guissona	20 aprox.	Disposa de sistemes de calefacció, serveis sanitaris, llum, aigua (ASC i ASF) i cuina.
5	CEIP Ramon Faus	20 aprox.	Disposa de sistemes de calefacció, serveis sanitaris, llum, aigua (ASC i ASF) i cuina.
6	CEIP Ramon Estadella Torredelot	10 aprox.	Disposa de sistemes de calefacció, serveis sanitaris, llum, aigua (ASC i ASF) i cuina.
7	Llar d'Infants Patufet	10 aprox.	Disposa de sistemes de calefacció, serveis sanitaris, llum, aigua (ASC i ASF) i cuina.
8	Col·legi Mare de Déu del Roser	10 aprox.	Disposa de sistemes de calefacció, serveis sanitaris, llum, aigua (ASC i ASF) i cuina.
Amb dormitoris:			
9	Edifici de "La Fundació de la CAG"	50 aprox.	Disposa de sistemes de refrigeració i calefacció, aigua corrent i bany. També disposa de dependències on es podrien adequar matalassos o sacs de dormir per poder passar la nit. Disposa d'habitacions lliures que es podrien adequar per la població evacuada més necessitada.

Signants :Xavier Casoliva Pla(16/07/2015 18:46:11, Alcalde)

Per descarregar una còpia d'aquest document pot consultar la següent url:

<https://simplifica.diputaciolleida.cat/ABSIS/absDatos/224/ASP/verificadorfirma.asp>



8a9de0f2edc942a78309f20971f1f9fb001

5.1.4.2 CONTROL D'ACCESSOS

L'objectiu del control d'accessos és impedir que persones i vehicles aliens a la gestió del funcionament dels actes programats o en l'operativa de l'emergència puguin entrar en la zona de risc. D'aquesta manera s'impedeix que aquestes persones es posin en perill i es garanteix que no destorben els grups actuants a la zona de risc. Pot ser necessari, en el seu cas, en control i l'ordenació del tràfic en les zones adjacents, amb l'objecte de facilitar l'arribada de nous recursos.

El control d'accessos es definirà d'acord amb la localització i les característiques de l'emergència.

De totes maneres i aprofitant que les activitats de la Iesso Romana es realitzin pels vials del nucli històric de Guissona, aquest PEM i en caràcter preventiu, s'estableixen uns controls d'accessos fixos que aprofiten les restriccions, ja existents en caràcter ordinari -indicats amb senyals de trànsit verticals (tipus R-100 de circulació prohibida) o per pilones mòbils-, del pas de vehicles al interior del nucli històric de Guissona.

Aquests controls, es designaran en aquells accessos aptes per el pas de vehicles d'emergència ja establerts en l'apartat *Vies d'accés i sortida específiques a les zones d'afectació en cas d'emergència* del punt 1.2 referent a les *Dades específiques associades al risc*.

Punt (Control d'Accés)	Supòsit: MERCAT ROMA / CAPVESPRES A LA ROMANA
Carrer Bisbal / Raval Transpalau (Porta sud oest)	Garantir l'accés i la sortida a l'interior de la zona d'afectació de la Plaça Bisbe Benlloch <u>dels serveis públics d'emergència</u> .
Carrer Fluvià / Raval del Coma	Garantir l'accés i la sortida a l'interior de la zona d'afectació de la Plaça Bisbe Benlloch <u>dels serveis públics d'emergència</u> .
Carrer d'Eduard Camps	Garantir l'accés i la sortida a l'interior de la zona d'afectació de la Plaça Bisbe Benlloch <u>dels serveis públics d'emergència</u> .
Baixada del Convent	Garantir l'accés i la sortida a l'interior de la zona d'afectació de la Plaça Bisbe Benlloch <u>dels serveis públics d'emergència</u> .

Punt (Control d'Accés)	Supòsit: BACANAL ROMANA
Raval d'en Coma / Avinguda Onze de Setembre	Garantir el bon funcionament de la marxa a peu dels assistents a la Bacanal Romana (per Av. de l'Onze de Setembre), tallant la circulació de vehicles provinents dels carrers laterals que donen a l'Av. de l'Onze de Setembre, al pas de la marxa.
Avinguda de la Generalitat de Catalunya / Avinguda Onze de Setembre	Garantir el bon funcionament de la marxa a peu dels assistents a la Bacanal Romana (per Av. de l'Onze de Setembre), tallant la circulació de vehicles provinents dels carrers laterals que donen a l'Av. de l'Onze de Setembre, al pas de la marxa.
Carrer del Notari Roca Sastre / Avinguda Onze de Setembre	Garantir el bon funcionament de la marxa a peu dels assistents a la Bacanal Romana (per Av. de l'Onze de Setembre), tallant la circulació de vehicles provinents dels carrers laterals que donen a l'Av. de l'Onze de Setembre, al pas de la marxa.
Avinguda Onze de Setembre amb la cruïlla dels carrers: <ul style="list-style-type: none"> - Carrer del Camí de Massoteres - Carrer del Blat - Carrer de Sant Plàcid 	Garantir el bon funcionament de la marxa a peu dels assistents a la Bacanal Romana (per Av. de l'Onze de Setembre), tallant la circulació de vehicles provinents dels carrers laterals que donen a l'Av. de l'Onze de Setembre, al pas de la marxa.
Carrer de la Tramuntana / Avinguda Onze de Setembre	Garantir el bon funcionament de la marxa a peu dels assistents a la Bacanal Romana (per Av. de l'Onze de Setembre), tallant la circulació de vehicles provinents dels carrers laterals que donen a l'Av. de l'Onze de Setembre, al pas de la marxa.
Avinguda Onze de Setembre amb la cruïlla dels carrers:	Garantir el bon funcionament de la marxa a peu dels assistents a la Bacanal Romana (per Av. de l'Onze de Setembre), tallant la

Signants :Xavier Casoliva Pla(16/07/2015 18:46:11, Alcalde)

Per descarregar una còpia d'aquest document pot consultar la següent url:

<https://simplifica.diputacolleida.cat/ABSIS/absDatos/224/ASP/verificadorfirma.asp>



8a9de0f2edc942a78309f20971f1f9fb001

<ul style="list-style-type: none"> - Carrer de Joan Maragall - Carrer de Santa Llúcia 	circulació de vehicles provinents dels carrers laterals que donen a l'Av. de l'Onze de Setembre, al pas de la marxa.
Carrer del Poeta Jeroni Ferrer / Avinguda Onze de Setembre	Garantir el bon funcionament de la marxa a peu dels assistents a la Bacanal Romana (per Av. de l'Onze de Setembre), tallant la circulació de vehicles provinents dels carrers laterals que donen a l'Av. de l'Onze de Setembre, al pas de la marxa.

5.1.5 Interfase amb els PAU

Si qualsevol d'aquests edificis té un accident i posa en funcionament el seu pla d'autoprotecció (PAU), al mateix temps es poden mobilitzar alguns mitjans i recursos del municipi (vigilants municipals, brigada municipal...), per tant el pla d'emergència municipal pot ser activat o es posa en alerta.

I també al contrari, si un municipi quan tingui un risc exterior (nevades, incendis forestals, activitats organitzades pel municipi...) que pugui desencadenar un risc cap aquests edificis, l'ajuntament l'avisarà en cas d'emergència.

Segons el Decret 30/2015, de 3 de març, pel qual s'aprova el catàleg d'activitats i centres obligats a adoptar mesures d'autoprotecció i es fixa el contingut d'aquestes mesures, poden ser activitats i centres de referència per a la protecció civil de Catalunya o activitats i centres de referència per a la protecció civil del municipi, o aquelles que la seva reglamentació sectorial han d'adoptar mesures d'autoprotecció.

Els edificis, de la zona d'afectació del Mercat, que disposen o han de disposar de pla d'autoprotecció (PAU) segons el Catàleg d'Activitats del Decret 82/2010 i d'acord amb el risc contemplat en aquest manual són:

PAU	Nom del Responsable	Telèfon de contacte en cas d'emergència
No es té constància de cap tipus d'instal·lació, dins la zona d'afectació de la Iesso Romana, afectada pel Decret 30/2015		

Signants :Xavier Casoliva Pla(16/07/2015 18:46:11, Alcalde)

Per descarregar una còpia d'aquest document pot consultar la següent url:

<https://simplifica.diputacolleida.cat/ABSIS/absDatos/224/ASP/verificadorfirma.asp>



8a9de0f2edc942a78309f20971f1f9fb001

5.2 FITXES D'ACTUACIÓ

FITXA 1	-----	CENTRE RECEPTOR D'ALARMES (CRA)
FITXA 2	-----	RESPONSABLE MUNICIPAL DE L'EMERGÈNCIA
FITXA 3	-----	COORDINADOR MUNICIPAL DE L'EMERGÈNCIA
FITXA 4	-----	REPRESENTANT MUNICIPAL AL PLA AUTONÒMIC PROCICAT
FITXA 5	-----	CAP DEL GABINET D'INFORMACIÓ
FITXA 6	-----	CAP DEL GRUP LOCAL SANITARI
FITXA 7	-----	CAP DEL GRUP LOCAL LOGÍSTIC I D'ACOLLIDA
FITXA 7B	-----	BRIGADA MUNICIPAL
FITXA 8	-----	CAP DEL GRUP LOCAL D'ORDRE I AVISOS A LA POBLACIÓ
FITXA 9A	-----	COORDINADORS MERCAT ROMÀ I CAPVESPRES A LA ROMANA
FITXA 9B	-----	COORDINADORS BACANAL

Aquestes fitxes d'actuació cal adaptar-les a la realitat municipal.

Signants :Xavier Casoliva Pla(16/07/2015 18:46:11, Alcalde)

Per descarregar una còpia d'aquest document pot consultar la següent url:

<https://simplifica.diputaciolleida.cat/ABSIS/absDatos/224/ASP/verificadorfirma.asp>



8a9de0f2edc942a78309f20971f1f9fb001

FITXA D'ACTUACIÓ 1	CENTRE RECEPTOR D'ALARMES (CRA)
	Responsable: Vigilants Municipals de Guissona Substitut: Oficines de l'ajuntament (personal administratiu alcaldia)
ACCIONS A REALITZAR	
<p><u>FUNCIIONS / ACCIONS</u></p> <p><u>Pre-alerta</u></p> <ul style="list-style-type: none"> Ha d'anotar les dades. Ha d'avisar: <ul style="list-style-type: none"> al CECAT (<i>en cas que l'avis no l'hagin fet ells</i>). El coordinador tècnic municipal i al director del Pla de protecció civil municipal (l'alcalde). Els serveis municipals, quan aquests siguin necessaris En cas que el director del pla ho consideri necessari, ha d'avisar els membres del Consell Assessor. <p><u>Alerta i emergència</u></p> <ul style="list-style-type: none"> Ha d'anotar les dades. Ha d'avisar: <ul style="list-style-type: none"> al CECAT (<i>en cas que l'avis no l'hagin fet ells</i>). al 112 El coordinador tècnic municipal i al director del Pla de protecció civil municipal (l'alcalde). Els serveis municipals que puguin afrontar el sinistre Obtenir informació a través de la Policia Local. En cas que el Pla s'activi de manera formal, ha d'avisar els membres del Consell Assessor i el Gabinet de Premsa. <p><u>MITJANS I RECURSOS</u></p> <ul style="list-style-type: none"> Comunicacions <p><u>LLOC ON DIRIGIR-SE</u></p> <ul style="list-style-type: none"> Centre Receptor d'Alarmes (CRA) <p><u>DOCUMENTACIÓ NECESSÀRIA</u></p> <ul style="list-style-type: none"> Llistat telefònic Si s'escau, informació sobre avisos a elements vulnerables per a diferents supòsits. 	

Quan es tingui coneixement d'una situació d'emergència, es posarà en marxa el pla de trucades d'acord amb la llista i l'ordre següent:

Responsable	Nom	Telèfon de contacte en cas d'emergència
CECAT		o a través de la xarxa Rescat
Telèfon Únic d'Emergències * SMS per a sords * Fax per a sords		112 679 436 200 900 500 112
Responsable municipal de l'emergència	Xavier Casoliva Pla	Ajuntament: 973 550 005 Fix part.: Mòbil:
Coordinador municipal de l'emergència	Miquel Julià Gabriel	Ajuntament: 973 550 005 Fix part: --- Mòbil:
Coordinadors Tècnics Mercat Romà i Capvespres a la Romana:	Claustre Oliveres Vidal	Ajuntament: 973 550 005 Fix: --- Mòbil:

Signants :Xavier Casoliva Pla(16/07/2015 18:46:11, Alcalde)

Per descarregar una còpia d'aquest document pot consultar la següent url:

<https://simplifica.diputacolleida.cat/ABSIS/absDatos/224/ASP/verificadorfirma.asp>



Responsable		Nom	Telèfon de contacte en cas d'emergència
Tècnics municipals		David Castellana	Ajuntament: 973 550 005 Fix: --- Mòbil:
		Núria Magrans	Ajuntament: 973 550 005 Fix: --- Mòbil:
Coordinadors de la Bacanal:	Associació de la Bacanal	Laura Couceiro	Fix: --- Mòbil:
Cap del Gabinet d'Informació		Àngel Massanés Rosas	Ajuntament: 973 550 005 Fix: Mòbil:
Cap del Grup Local d'Intervenció		Cap del grup local d'intervenció <i>Per temes de seguretat pública:</i> Vigilants Municipals de Guissona	Oficina Vigilants Municipals: 973 55 20 65 Mòbil Cap de Torn:
		<i>Per temes de serveis municipals:</i> Jan Boya	Ajuntament: 973 550 005 Fix: --- Mòbil:
Cap del Grup Local Sanitari		Miquel Julià Gabriel	Ajuntament: 973 550 005 Fix: --- Mòbil:
Cap del Grup Local Logístic i d'Acollida		Anna Rius Alzamora (Logística)	Ajuntament: 973 550 005 Fix: --- Mòbil:
		Anna Santacreu Granés (Acollida)	Ajuntament: 973 550 005 Fix: --- Mòbil:
Cap del Grup Local d'Ordre i/o Responsable dels Avisos a la Població		Vigilants Municipals de Guissona	Oficina Vigilants Municipals: 973 55 20 65 Mòbil Cap de Torn:
Substitut del Gabinet d'Informació		El personal administratiu que estigui a l'ajuntament en el moment de l'emergència	973 530 025 (centraleta)
Substitut del Grup Local d'Intervenció		Cap del grup local d'intervenció <i>Per temes de seguretat pública:</i> Responsable del Torn	Mòbil Responsable del Torn:
		<i>Per temes de serveis:</i> Algun membre de la Brigada Municipal designat pel seu encarregat (Jan Boya 1) o pel seu regidor responsable (Miquel Julià Gabriel 2)	Ajuntament: 973 550 005 Mòbil 1: Mòbil 2:
Substitut del Grup Local Sanitari		<i>No en disposa</i>	
Substitut del Grup Local Logístic i d'Acollida		Magi Grasset (Brigada Municipal)	Ajuntament: 973 550 005 Mòbil:

A continuació, el contingut de les trucades dependrà de la decisió de l'alcalde: informació únicament, o bé informació i convocatòria del Comitè Municipal de l'Emergència al CECOPAL.

Signants :Xavier Casoliva Pla(16/07/2015 18:46:11, Alcalde)

Per descarregar una còpia d'aquest document pot consultar la següent url:

<https://simplifica.diputacolleida.cat/ABSIS/absDatos/224/ASP/verificadorfirma.asp>



8a9de0f2edc942a78309f20971f1f9fb001

Avís als Municipis veïns (si s'escau):

Nom de municipi	Telèfon en cas d'emergència	Pla de Protecció Civil
Massoteres		Disposa de Pla de Protecció Civil: -Manual Nevades -Manual d'Incendis
Torrefeta i Florejacs		Disposa de Pla de Protecció Civil (en elaboració): -Manual Nevades -Manual d'Incendis - Manual d'Inundacions
Sant Guim de la Plana		Disposa de Pla de Protecció Civil (en elaboració): -Manual Nevades

Signants :Xavier Casoliva Pla(16/07/2015 18:46:11, Alcalde)

Per descarregar una còpia d'aquest document pot consultar la següent url:

<https://simplifica.diputacolleida.cat/ABSIS/absDatos/224/ASP/verificadorfirma.asp>



8a9de0f2edc942a78309f20971f1f9fb001

FITXA D'ACTUACIÓ 2	RESPONSABLE MUNICIPAL DE L'EMERGÈNCIA
	Alcalde/ssa
ACCIONS A REALITZAR	
<u>FUNCIONS / ACCIONS</u>	
<ul style="list-style-type: none">• Avis del sinistre o de la previsió de risc: ha de contactar amb el CRA per iniciar la roda de trucades, ja establerta a la fitxa d'actuació 1 (CRA).• N'ha de fer una valoració inicial (tot ampliant, si cal, la informació):<ul style="list-style-type: none">- S'hi ha de determinar amb exactitud la localització i abast de la situació d'emergència.- Les persones afectades.- Els danys materials- L'estat dels camins d'accés...• Ha de contactar amb el CECAT per tal de:<ul style="list-style-type: none">- Confirmar l'avis, ampliar i contrastar la informació.- Donar els telèfons de contacte de l'Ajuntament i del CECOPAL.» <u>Pre-alerta:</u>• Ha de donar l'ordre de que es faci un seguiment de la situació.• Ha de recordar al CRA la necessitat que informi als membres del Comitè Municipal d'Emergència, als centres de coordinació i als grups locals actuants, si s'escau.• Ha de valorar si és necessària la convocatòria del consell assessor municipal.• Ha de recordar al CRA la necessitat que comuniquin al CECAT que el PEM es troba en situació de prealerta.» <u>Alerta</u>• Ha de donar l'ordre de fer prendre les mesures preventives necessàries.• Si ho creu convenient, ha de donar l'ordre d'activar formalment el Pla en el nivell d'alerta i encomanar al CRA l'avis dels membres del Comitè Municipal de l'Emergència, sense convocar-los, ja establerta a la fitxa d'actuació 1 (CRA). Comunicar aquesta activació al CECAT (Tel. 93 551 72 85).• Ha de fer el seguiment de l'alerta i, si ho creu convenient, ha de dirigir-se al CECOPAL.• Ha de fer el manteniment de contactes amb el CECAT.» <u>Emergència</u>• Ha d'activar el Pla en emergència i encomanar al CRA l'avis i convocatòria al CECOPAL dels membres del Comitè municipal de l'Emergència, ja establerta a la fitxa d'actuació 1 (CRA). Comunicar aquesta activació al CECAT• Amb el Comitè municipal de l'Emergència, ha de decidir la constitució dels grups locals d'actuació.• Ha de preparar el CECOPAL i les dependències de la Policia Local per utilitzar-los com a centres d'operacions. Ha d'ampliar, si és possible, les línies i els aparells de comunicació (telèfon, fax i ràdio).• Ha d'avaluar els possibles riscos a la població.• Ha de preveure amb el cap de Bombers de la Generalitat i amb el CECAT els possibles confinament/evacuacions i posterior acollida dels elements vulnerables.• Ha de donar l'ordre de prendre les mesures preventives necessàries i/o d'intervenció en el sinistre.• Ha de verificar la realització de les tasques encomanades al municipi. Especialment:<ul style="list-style-type: none">- Avisos a la població, especialment dels elements vulnerables.- Tasques d'evacuació i acollida.- Organització de la logística municipal.- Suport a la intervenció.• Ha de fer el seguiment de l'emergència <u>des del CECOPAL</u>. Al llarg de l'emergència ha de mantenir contactes amb el CCA, per fer el seguiment de la situació, ha de contrastar les informacions i preveure possibles necessitats.• Ha de recollir informació i ha d'atendre la premsa que es desplaça a cobrir l'emergència.	
<u>MITJANS I RECURSOS</u>	
<ul style="list-style-type: none">• Els propis de l'Ajuntament.• Serveis, empreses i persones del municipi.• Comunicacions. Telefonía mòbil i fixa i emissores xarxa RESCAT.	
<u>LLOC ON DIRIGIR-SE</u>	
<ul style="list-style-type: none">• CECOPAL	

Signants :Xavier Casoliva Pla(16/07/2015 18:46:11, Alcalde)

Per descarregar una còpia d'aquest document pot consultar la següent url:

<https://simplifica.diputacolleida.cat/ABSIS/absDatos/224/ASP/verificadorfirma.asp>



8a9de0f2edc942a78309f20971f1f9fb001

DOCUMENTACIÓ NECESSÀRIA

- Cartografia general i cartografia específica. (Vegeu annexos generals i annexos específics (Annex 4) respectivament d'aquest manual).
- Models de comunicats: de situació de pre-alerta, d'activació, de desactivació, d'evacuació i de confinament.
- Criteris d'activació del Pla de protecció civil municipal per emergències en concerts / espectacle a l'aire lliure.

Signants :Xavier Casoliva Pla(16/07/2015 18:46:11, Alcalde)

Per descarregar una còpia d'aquest document pot consultar la següent url:

<https://simplifica.diputacolleida.cat/ABSIS/absDatos/224/ASP/verificadorfirma.asp>



8a9de0f2edc942a78309f20971f1f9fb001

FITXA D'ACTUACIÓ 3	COORDINADOR MUNICIPAL DE L'EMERGÈNCIA
ACCIONS A REALITZAR	
<p><u>FUNCIONS / ACCIONS</u></p> <ul style="list-style-type: none">• Avís del sinistre o previsió de risc.• Fer-ne una valoració inicial. <p>» <u>Pre-alerta:</u></p> <ul style="list-style-type: none">• Si ho creu convenient, ha d'avisar a l'Alcalde i mantenir-s'hi en contacte per dir-li com evoluciona el sinistre.• Ha de recordar al CRA la necessitat que informi als membres del Comitè Municipal d'Emergència, als centres de coordinació i als grups locals actuants, si s'escau.• Ha de valorar si és necessària la convocatòria del consell assessor municipal i ha de suggerir-li a l'alcalde.• Ha de recordar al CRA la necessitat que comuniquin al CECAT que el PEM es troba en situació de prealerta.• Ha d'integrar-se al CECOR. <p>» <u>Alerta</u></p> <ul style="list-style-type: none">• Si ho creu convenient, ha d'avisar el responsable del Pla i mantenir-s'hi en contacte per dir-li com evoluciona el sinistre.• Si ho creu convenient, ha de suggerir a l'Alcalde de donar l'ordre d'avisar aquelles persones o aquells serveis que hagin de prendre les mesures preventives necessàries (en cas d'avisar-les, ell les coordinarà).• Ha d'estar en alerta i fer-ne el seguiment.• En cas d'activar-se el Pla, ha de comunicar-ho al CECAT <p>» <u>Emergència</u></p> <ul style="list-style-type: none">• Ha d'avisar el responsable municipal de l'emergència del Pla (l'alcalde).• Ha de suggerir al responsable municipal de l'emergència del Pla (l'alcalde) de donar l'ordre d'avisar aquelles persones o aquells serveis que hagin de prendre les mesures preventives necessàries i/o d'intervenir en el sinistre.• Ha de coordinar als serveis municipals que estiguin actuant en el sinistre o prenent mesures preventives.• Ha de dirigir-se al CECOPAL.• Ha de comunicar al CECAT l'activació del Pla. <p><u>MITJANS I RECURSOS</u></p> <ul style="list-style-type: none">• Comunicacions: Telefonia mòbil i fixa i emissores xarxa RESCAT. <p><u>LLOC ON DIRIGIR-SE</u></p> <ul style="list-style-type: none">• Si ho veu convenient, al CRA.• En cas que s'activi el Pla, al CECOPAL. <p><u>DOCUMENTACIÓ NECESSÀRIA</u></p> <ul style="list-style-type: none">• Llistats telefònics.• Cartografia general i cartografia específica. (Vegeu annexos generals i annex 4 respectivament d'aquest manual).• Models de comunicats.• Criteris d'activació del Pla de protecció civil municipal per emergència en concert / espectacle a l'aire lliure.	

Signants :Xavier Casoliva Pla(16/07/2015 18:46:11, Alcalde)

Per descarregar una còpia d'aquest document pot consultar la següent url:

<https://simplifica.diputacolleida.cat/ABSIS/absDatos/224/ASP/verificadorfirma.asp>



8a9de0f2edc942a78309f20971f1f9fb001

FITXA D'ACTUACIÓ 4	REPRESENTANT MUNICIPAL AL PLA AUTONÒMIC
ACCIONS A REALITZAR	
<u>FUNCIONS / ACCIONS</u> (en situació d'alerta i en situació d'emergència, per cada nivell, si s'escau)	
<ul style="list-style-type: none">• En rebre l'avís de la situació de risc o d'emergència, ha de prendre nota de la informació que li subministrin i posar-se a disposició de l'Alcalde.• Si l'alcalde constitueix el CECOPAL, ha de desplaçar-se al CECAT (prèviament ha de posar-se en contacte amb el CECAT (Tel. 93 551 72 85) per determinar la necessitat que s'hi desplaci, identificant-se com a representant municipal al Pla PROCICAT.• Un cop allà, ha de posar-se a disposició del Director del Pla PROCICAT i integrar-se al Consell Assessor per tal de fer l'enllaç amb el CECOPAL i l'Alcalde.• Ha de mantenir-se permanentment informat de la situació al municipi i, al mateix temps, informar al CECOPAL de les decisions del Consell Assessor del Pla PROCICAT.	
<u>MITJANS I RECURSOS</u>	
<ul style="list-style-type: none">• Comunicacions: Telefonía mòbil i fixa i emissores xarxa RESCAT.	
<u>LLOC ON DIRIGIR-SE</u>	
<ul style="list-style-type: none">• Ajuntament (CECOPAL)• I si s'escau a la Sala de Crisis del CECAT.	
<u>DOCUMENTACIÓ NECESSÀRIA</u>	
<ul style="list-style-type: none">• Llistats telefònics.• Cartografia general i cartografia específica.	

Signants :Xavier Casoliva Pla(16/07/2015 18:46:11, Alcalde)

Per descarregar una còpia d'aquest document pot consultar la següent url:

<https://simplifica.diputacolleida.cat/ABSIS/absDatos/224/ASP/verificadorfirma.asp>



8a9de0f2edc942a78309f20971f1f9fb001

FITXA D'ACTUACIÓ 5	CAP DEL GABINET D'INFORMACIÓ
ACCIONS A REALITZAR	
<ul style="list-style-type: none">• Ha de contactar amb l'alcalde. Ha de demanar-li informació i instruccions. Si l'alcalde constitueix el CECOPAL, ha de desplaçar-s'hi.• Ha d'activar directament o a través del CRA el Gabinet d'Informació.	
<u>FUNCIONS / ACCIONS</u>	
<ul style="list-style-type: none">• Centralitzar, coordinar i preparar la informació que rep del Comitè d'Emergència, sobre l'emergència i facilitar-la a la població, als grups actuants o a d'altres administracions a través dels mitjans de comunicació. S'inclou aquí tant la informació destinada a adoptar mesures de protecció (difusió de les ordres i recomanacions del Director del Pla) com la informació general sobre el succés.	
» <u>Alerta</u>	
<ul style="list-style-type: none">• Difondre en nom del Director la declaració l'Alerta del Pla d'Emergència Municipal.• Difondre els consells d'autoprotecció adequats a la població durant la situació de risc (<i>vegeu annexos específics</i>).• Recollir i difondre la informació sobre la situació de risc, en coordinació amb el Gabinet de Premsa del CECAT (Tel. 93 554 26 23).• Difondre en nom del Director la desactivació del Pla.• Fins i tot passada la situació de risc, atendre els mitjans de comunicació social, donar-los la informació necessària, orientar-los en la recerca d'informació i corregir les informacions errònies.	
» <u>Emergència</u>	
<ul style="list-style-type: none">• Difondre en nom del Director la declaració d'Emergència del Pla d'Emergència Municipal.• Preparar i difondre els missatges d'informació a la població durant la situació d'emergència (<i>vegeu annexos específics</i>):<ul style="list-style-type: none">- Sobre el risc i sobre les mesures d'autoprotecció.- Sobre les mesures que s'estan prenent per resoldre la situació i per mantenir els subministraments essencials.• Recollir i difondre la informació sobre la situació de risc, en coordinació amb el Gabinet de Premsa del CECAT• Control del llistat de persones evacuades i/o confinades i lloc on estan ubicades, a través del Grup Local Logístic i d'Acollida.• Si cal vetllar per la constitució d'un punt d'informació a la població i als mitjans de comunicació, amb informació de la ubicació dels afectats i amb informació contrastada i autoritzada sobre el sinistre i els mitjans que s'han disposat per resoldre'l.• Difondre en nom del Director la desactivació del Pla.• Passada l'emergència, atendre els mitjans de comunicació social, donar-los la informació necessària, orientar-los en la recerca d'informació i corregir les informacions errònies.	
<u>MITJANS I RECURSOS</u>	
<ul style="list-style-type: none">• Comunicacions. Telefonía mòbil.• Material ofimàtica del CECOPAL.	
<u>LLOC ON DIRIGIR-SE</u>	
<ul style="list-style-type: none">• CECOPAL	
<u>DOCUMENTACIÓ NECESSÀRI</u>	
<ul style="list-style-type: none">• Directori telefònic	

Signants :Xavier Casoliva Pla(16/07/2015 18:46:11, Alcalde)

Per descarregar una còpia d'aquest document pot consultar la següent url:

<https://simplifica.diputacolleida.cat/ABSIS/absDatos/224/ASP/verificadorfirma.asp>



8a9de0f2edc942a78309f20971f1f9fb001

FITXA D'ACTUACIÓ 6	CAP DEL GRUP LOCAL SANITARI
ACCIONS A REALITZAR	
<p><u>FUNCIONS / ACCIONS</u></p> <ul style="list-style-type: none">• Una vegada declarada l'activació del Pla de protecció civil municipal, el responsable del Grup ha de destinar assistència sanitària al lloc de l'accident des d'on s'assistirà i ha de decidir el trasllat de les possibles víctimes, a l'hospital més proper o al més indicat.• Ha de decidir la ubicació de les ambulàncies necessàries, d'acord amb el comandament de bombers.• Ha d'organitzar, conjuntament amb el cap del Grup Local Logístic i d'Acollida, l'assistència sanitària de les persones evacuades als llocs d'acollida del municipi. <p><u>MITJANS I RECURSOS</u></p> <ul style="list-style-type: none">• <p><u>LLOC ON DIRIGIR-SE</u></p> <ul style="list-style-type: none">• CECOPAL <p><u>DOCUMENTACIÓ NECESSÀRIA</u></p> <ul style="list-style-type: none">•	

Signants :Xavier Casoliva Pla(16/07/2015 18:46:11, Alcalde)

Per descarregar una còpia d'aquest document pot consultar la següent url:

<https://simplifica.diputaciolleida.cat/ABSIS/absDatos/224/ASP/verificadorfirma.asp>



8a9de0f2edc942a78309f20971f1f9fb001

FITXA D'ACTUACIÓ 7	CAP DEL GRUP LOCAL LOGÍSTIC I D'ACOLLIDA
ACCIONS A REALITZAR	
<ul style="list-style-type: none">• Ha de contactar amb l'alcalde. Ha de demanar-li informació i instruccions. Si l'Alcalde constitueix el CECOPAL, desplaçar-s'hi.• Ha d'activar directament o a través del CRA el Grup Local Logístic i d'Acollida.	
<u>ACCIONS PER A LES FUNCIONS LOGÍSTIQUES</u>	
<i>(Tant les necessàries per a la població com les que pugui sol·licitar el CCA per mitjà de l'alcalde.)</i>	
<ul style="list-style-type: none">• Ha de quantificar, preveure i tenir localitzats els mitjans extraordinaris disponibles en el municipi (vegeu en annexos generals, el directori telefònic que acompanya aquest manual).• Ha de controlar l'ús dels recursos gestionats i el seu estat.• La demanda de recursos aliens al municipi s'ha de fer sempre des del CECAT	
<u>ACCIONS PER A LES FUNCIONS D'ACOLLIDA</u>	
<ul style="list-style-type: none">• En cas d'evacuació, ha de determinar conjuntament amb l'alcalde, i el responsable del Grup Local d'Ordre, en funció de l'àrea a evacuar, el centre o els centres d'acollida .• Ha d'activar el/s centre/s d'acollida i el/s seu/s responsable/s (consulteu el punt 5.1.4).• Ha de desplaçar al/s centre/s d'acollida l'equip d'acollida.• Ha de preveure l'avituellament de centre d'acollida.• Ha de designar un responsable del/s centre/s d'acollida, que tindrà les següents funcions:<ul style="list-style-type: none">- Portar el control nominal de les persones evacuades i/o acollides.- Transmetre les necessitats que puguin presentar-se.- Rebre i distribuir l'avituellament.• Ha de rebre els <u>voluntaris ocasionals</u> que es presentin. Ha d'anotar el seus noms en una llista. Si són necessaris, cal agrupar-los i integrar-los, segons la seva capacitat, en els grups locals actuants més adients. Si no són necessaris, cal comunicar-los que l'Ajuntament ja s'hi posarà en contacte quan necessiti la seva ajuda.• Si es necessiten voluntaris i no n'hi ha prou, d'acord amb l'alcalde, ha de demanar la participació de veïns del municipi.• Ha d'establir el reforç de comunicacions del centre d'acollida.• Organitzar possibles atencions en el/s centre/s d'acollida.	
<u>MITJANS I RECURSOS</u>	
<ul style="list-style-type: none">• Comunicacions. Telefonia mòbil i fixa i emissores xarxa RESCAT.• Serveis, empreses i persones del municipi que puguin col·laborar en la logística durant o posteriorment a l'emergència.• Garantir l'accessibilitat a aquells equipaments designats en el PEM com a centres d'acollida.	
<u>LLOC ON DIRIGIR-SE</u>	
CECOPAL	
<u>DOCUMENTACIÓ NECESSÀRIA</u>	
<ul style="list-style-type: none">• Llistat d'equipaments per a una possible evacuació.• La convenient per les seves funcions: directori telefònic, ubicació dels elements vulnerables i vivendes aïllades...	

Signants :Xavier Casoliva Pla(16/07/2015 18:46:11, Alcalde)

Per descarregar una còpia d'aquest document pot consultar la següent url:

<https://simplifica.diputacolleida.cat/ABSIS/absDatos/224/ASP/verificadorfirma.asp>



8a9de0f2edc942a78309f20971f1f9fb001

FITXA D'ACTUACIÓ 7B	BRIGADA MUNICIPAL
ACCIONS A REALITZAR	
<p><i><u>FUNCIIONS / ACCIONS</u> (en situació d'alerta i en situació d'emergència, per cada nivell, si s'escau)</i></p> <ol style="list-style-type: none">1. Ha de contactar amb l'alcalde. Ha de demanar-li informació i instruccions. Si l'Alcalde constitueix el CECOPAL, desplaçar-s'hi.2. Ha d'activar directament a la resta de membres de la Brigada Municipal <p><i><u>ACCIONS PER A LES FUNCIONS LOGÍSTIQUES</u></i> (Tant les necessàries per a la població com les que pugui sol·licitar el CCA per mitjà de l'alcalde.)</p> <ol style="list-style-type: none">1. Ha de quantificar, preveure i tenir localitzats els mitjans extraordinaris disponibles en el municipi (vegeu l'annex de directori telefònic.)2. Ha de contactar amb el Grup Logístic del Pla Procicat per gestionar de mutu acord la demanda dels recursos necessaris, públics o privats, que es puguin obtenir al terme municipal i que figuren en l'annex de directori telefònic.3. Ha de controlar l'ús dels recursos gestionats i el seu estat.4. Si és necessari ha de col·laborar amb la resta de grups integrats en el PEM. <p>La demanda de recursos aliens al municipi s'ha de fer sempre des del CECAT</p> <p><i><u>ACCIONS PER A LES FUNCIONS D'ACOLLIDA</u></i></p> <ol style="list-style-type: none">1. Ha de desplaçar als centres d'acollida i preparar aquests llocs d'acollida així com tot el material necessari per gestionar l'acollida.2. Ha de preveure, juntament amb el Grup Logístic d'Acollida del Pla PROCICAT l'avituellament del centre d'acollida.3. Ha de designar un responsable dels centres d'acollida que tindrà les següents funcions:<ul style="list-style-type: none">• Transmetre les necessitats que puguin presentar-se.• Rebre i distribuir l'avituellament.4. Ha d'establir, juntament amb el Grup Logístic d'Acollida del Pla PROCICAT el reforç de comunicacions del centre d'acollida.5. Ha de col·laborar, en especial amb el Grup Sanitari, possibles atencions en els centres d'acollida. <p><i><u>MITJANS I RECURSOS</u></i></p> <ul style="list-style-type: none">• Cap del grup: comunicacions i fitxa d'actuació amb directori telefònic.• Grup: recursos habituals en les Àrees afectades i recursos extraordinaris mobilitzables. <p><i><u>LLOC ON DIRIGIR-SE</u></i></p> <ul style="list-style-type: none">• CECOPAL <p><i><u>DOCUMENTACIÓ NECESSÀRIA</u></i></p> <ul style="list-style-type: none">• La convenient per les seves funcions: directori telefònic, catàleg de mitjans i recursos...	

Signants :Xavier Casoliva Pla(16/07/2015 18:46:11, Alcalde)

Per descarregar una còpia d'aquest document pot consultar la següent url:

<https://simplifica.diputacolleida.cat/ABSIS/absDatos/224/ASP/verificadorfirma.asp>



8a9de0f2edc942a78309f20971f1f9fb001

FITXA D'ACTUACIÓ 8	CAP DEL GRUP LOCAL D'ORDRE I AVISOS A LA POBLACIÓ
ACCIONS A REALITZAR	
<ul style="list-style-type: none">• Ha de contactar amb l'alcalde. Ha de demanar-li informació i instruccions. Si l'alcalde constitueix el CECOPAL, ha de desplaçar-s'hi.• Ha de constituir, si cal, el Grup d'Ordre.	
<u>ACCIONS PER A LES FUNCIONS D'ORDRE</u>	
<ul style="list-style-type: none">• Ha d'establir l'avis telefònic i/o el desplaçament als nuclis aïllats. Ha de considerar si cal el confinament / l'evacuació. (Vegeu el directori telefònic als annexos generals i el quadre d'elements vulnerables de l'annex 5 que acompanya aquest manual).• Ha de recollir, contrastar i facilitar a l'alcalde tota la informació que generi l'emergència.• Ha d'encarregar als membres del grup:<ul style="list-style-type: none">- El control d'accessos a les vies que permeten accedir als llocs d'intervenció, per impedir l'accés de persones no autoritzades, en bé de la seva seguretat.- Senyalització de les vies d'accés, per tal d'afavorir l'arribada dels grups actuants. <p>» <u>En cas d'evacuació:</u></p> <ul style="list-style-type: none">• Ha de determinar conjuntament amb l'alcalde, el cap de Bombers i el CECAT la zona a evacuar.• Ha de consultar el punt 5.1.4 sobre la quantitat i el tipus de població, les necessitats de mitjans...• Ha de determinar conjuntament amb l'alcalde i el responsable del Grup Local Logístic i d'Acollida, el centre d'acollida corresponent. (Consulteu el capítol 5.1.4.)• Ha d'executar l'evacuació.• Ha d'establir el missatge i determinar les rutes d'avis i evacuació. (Consulteu el capítol 5.1.4 i l'annex 1 dels annexos específics d'aquest manual.)• Ha de mobilitzar, en cas necessari, els mitjans de transport necessaris per a l'evacuació.• Ha de preveure la vigilància de les zones evacuades.	
<u>ACCIONS PER A LES FUNCIONS D'AVIS A LA POBLACIÓ</u>	
<ul style="list-style-type: none">• Ha de determinar conjuntament amb l'alcalde, d'acord amb el director del Pla, la necessitat d'efectuar algun tipus d'avis.• Ha de comprovar l'operativitat dels mitjans d'avis i informació.• Ha de consultar la informació sobre consells d'autoprotecció (vegeu l'annex 2 dels annexos específics d'aquest manual).• Ha d'establir l'avis telefònic i/o el desplaçament als nuclis aïllats.• Ha de determinar conjuntament amb l'alcalde la necessitat d'informar el conjunt de la població.• Ha d'establir el sistema d'atendre els veïns que s'adrecin a l'Ajuntament cercant informació, bé desplaçant-s'hi, bé per telèfon.	
<u>MITJANS I RECURSOS</u>	
<ul style="list-style-type: none">• Comunicacions. Telefonía mòbil i fixa i emissores xarxa RESCAT.	
<u>LLOC ON DIRIGIR-SE</u>	
<ul style="list-style-type: none">• CECOPAL (si és un municipi amb tan sols un municipi) o en el mateix nucli de població que estigui assignat.	
<u>DOCUMENTACIÓ NECESSÀRIA</u>	
<ul style="list-style-type: none">• Directoris telefònics dels elements vulnerables o punts de concentració de persones del seu nucli o propers a ell.• Directoris telefònics de voluntaris ocasionals del nucli que puguin col·laborar en les tasques de neteja als accessos dels nuclis.	

Signants :Xavier Casoliva Pla(16/07/2015 18:46:11, Alcalde)

Per descarregar una còpia d'aquest document pot consultar la següent url:

<https://simplifica.diputacolleida.cat/ABSIS/absDatos/224/ASP/verificadorfirma.asp>



8a9de0f2edc942a78309f20971f1f9fb001

FITXA D'ACTUACIÓ 9A	COORDINADORS DELS ACTES DEL MERCAT ROMÀ I DELS CAPVESPRES A LA ROMANA
ACCIONS A REALITZAR	
<p><u>FUNCIONS / ACCIONS</u> (en situació de normalitat)</p> <p>1. Les pròpies encomanades a ells com a tècnics de la regidoria que organitza els actes.</p> <p><u>FUNCIONS / ACCIONS</u> (en situació d'alerta i en situació d'emergència, per cada nivell, si s'escau)</p> <p>2. Ha de contactar amb l'alcalde. Ha de demanar-li informació i instruccions.</p> <p>3. Si l'Alcalde constitueix el CECOPAL, cal que es desplaci a la zona d'afectació amb tasques d'interlocutor amb la col·laboració dels Vigilants Municipals (grup local d'ordre i avisos a la població).</p> <p>4. Ha de ser l'interlocutor entre l'ajuntament, els grups locals (ordre, logística...) amb els paradistes o actuants.</p> <p>5. Ha de dur el recompte de parades i la localització d'aquestes per si cal localitzar-los per avisar-les de qualsevol incidència o comunicat que rebí l'ajuntament per part dels serveis d'emergències de la Generalitat de Catalunya.</p> <p>6. Ha de col·laborar a organitzar, conjuntament amb els diferents caps dels grups locals, les diferents tasques encomanades a aquests, ja que ell sap la ubicació de les diferents parades i les activitats que es realitzen així com els contactes.</p> <p>7. En cas d'evacuació dels paradistes ha de col·laborar amb ells i desplaçar-se al punt de reunió establert en aquest PEM i informar-los de la situació actual.</p> <p>8. Ha de controlar l'ús dels recursos gestionats i el seu estat.</p> <p>9. Si és necessari ha de col·laborar amb la resta de grups integrats en el PEM.</p> <p>Totes aquestes funcions han d'estar recolzades i supervisades pel seu màxim responsable superior, el regidor/a del qual pertanyen.</p> <p><u>MITJANS I RECURSOS</u></p> <ul style="list-style-type: none">• Directoris telefònics.• Cartografia del PEM.• Cartografia i localització de les diferents parades i actes que formen el Mercat Romà i els Capvespres a la Romana. <p><u>LLOC ON DIRIGIR-SE</u></p> <ul style="list-style-type: none">• Zona d'afectació <p><u>DOCUMENTACIÓ NECESSÀRIA</u></p> <ul style="list-style-type: none">• La convenient per les seves funcions: directori telefònic, catàleg de mitjans i recursos...	

Signants :Xavier Casoliva Pla(16/07/2015 18:46:11, Alcalde)

Per descarregar una còpia d'aquest document pot consultar la següent url:

<https://simplifica.diputacolleida.cat/ABSIS/absDatos/224/ASP/verificadorfirma.asp>



8a9de0f2edc942a78309f20971f1f9fb001

FITXA D'ACTUACIÓ 9B	COORDINADORS DELS ACTES DE LA BACANAL
ACCIONS A REALITZAR	
<p><u>FUNCIONS / ACCIONS (en situació de normalitat)</u></p> <ol style="list-style-type: none">1. Les pròpies encomanades a ell com a responsable de l'acte. <p><u>FUNCIONS / ACCIONS (en situació d'alerta i en situació d'emergència, per cada nivell, si s'escau)</u></p> <ol style="list-style-type: none">2. Assessorar el director del Pla (l'alcalde) en tots aquells temes referents als actes de la Bacanal.3. Les pròpies encomanades a ells com a organitzadors principals dels actes.4. Han de designar les tasques assignades a altres membres de la Organització.5. En cas d'emergència:<ul style="list-style-type: none">– Han de trucar ràpidament al 112 i passar-li tota la informació necessària sobre l'emergència.– Han de contactar amb el Centre de Recepció d'Alarmes (CRA) Vigilants Municipals (973 55 20 65)– Han de contactar amb el Responsable / Director del PEM (alcalde) o per mitjà del Coordinador Municipal de l'Emergència, per si aquests ha de declarar l'activació del PEM i passar-li tota la informació necessària sobre l'emergència.6. Han de saber poder controlar i dominar l'emergència en un primer moment fins a l'arribada d'ajuda externa.7. Han de recepcionar l'ajuda externa i informar de la situació real de l'emergència.8. Si l'Alcalde constitueix el CECOPAL, cal que es desplacin al CECOPAL.9. Han de ser l'interlocutor entre l'ajuntament, els grups locals (ordre, logística...), els serveis d'emergència amb el públic assistent., per donar-lis tota la informació possible o si cal evacuar o suspendre l'activitat.10. Ha de dur el recompte d'assistents.11. Ha de col·laborar a organitzar, conjuntament amb els diferents caps dels grups locals, les diferents tasques encomanades a aquests, ja que ells saben de la organització de l'activitat.12. En cas d'evacuació parcial o general l'organització ha de col·laborar en les tasques d'evacuació fins al lloc designat pels serveis d'emergència. .13. Han de controlar l'ús dels recursos gestionats i el seu estat (farmaciola, extintors...).14. Si és necessari han de col·laborar amb la resta de grups integrats en el PEM.15. Col·laborar en tot moment amb els serveis d'ajuda externa. <p><u>MITJANS I RECURSOS</u></p> <ul style="list-style-type: none">• Directoris telefònics.• Cartografia del PEM.• Cartografia i localització de les diferents parades que formen el Mercat. <p><u>LLOC ON DIRIGIR-SE</u></p> <ul style="list-style-type: none">• Zona d'afectació <p><u>DOCUMENTACIÓ NECESSÀRIA</u></p> <ul style="list-style-type: none">• La convenient per les seves funcions: directori telefònic, catàleg de mitjans i recursos...	


Signants :Xavier Casoliva Pla(16/07/2015 18:46:11, Alcalde)

Per descarregar una còpia d'aquest document pot consultar la següent url:

<https://simplifica.diputacolleida.cat/ABSIS/absDatos/224/ASP/verificadorfirma.asp>



8a9de0f2edc942a78309f20971f1f9fb001



ANNEXOS ESPECÍFICS

Signants :Xavier Casoliva Pla(16/07/2015 18:46:11, Alcalde)

Per descarregar una còpia d'aquest document pot consultar la següent url:

<https://simplifica.diputacolleida.cat/ABSIS/absDatos/224/ASP/verificadorfirma.asp>



8a9de0f2edc942a78309f20971f1f9fb001

6. ANNEXOS ESPECÍFICS

6.1 ANNEX 1. MODEL DE DECLARACIÓ DE PRE-ALERTA, D'ACTIVACIÓ I ALTRES COMUNICATS I DISPOSICIONS

1. MODEL DE DECLARACIÓ FORMAL DE SITUACIÓ DE PRE-ALERTA DEL PLA DE PROTECCIÓ CIVIL MUNICIPAL


NOTIFICACIÓ DE COMUNICACIÓ DE SITUACIÓ DE <i>PRE-ALERTA</i> DEL PLA DE PROTECCIÓ CIVIL MUNICIPAL
<i>(enviar-ho al CECAT per fax al 93 551 72 86 o per correu electrònic a cecat@gencat.cat)</i>
....., alcalde/alcaldessa de/d', pels poders que tinc,
DECLARO: <i>LA SITUACIÓ DE PRE-ALERTA del Pla de protecció civil municipal, a causa de/d'</i>
Les mesures previstes són:
<ul style="list-style-type: none">• El seguiment proper i puntual de l'actuació.• En cas que es pugui preveure situacions que puguin desembocar en situacions d'emergència greu es procedirà a l'activació en fase d'ALERTA d'aquest PEM.
..... Alcalde/Alcaldessa
....., de/d' de 201

Signants :Xavier Casoliva Pla(16/07/2015 18:46:11, Alcalde)

Per descarregar una còpia d'aquest document pot consultar la següent url:

<https://simplifica.diputacolleida.cat/ABSIS/absDatos/224/ASP/verificadorfirma.asp>



8a9de0f2edc942a78309f20971f1f9fb001

2. MODEL DE DECLARACIÓ FORMAL D'ACTIVACIÓ I DESACTIVACIÓ DEL PLA DE PROTECCIÓ CIVIL MUNICIPAL EN ALERTA/EMERGÈNCIA



NOTIFICACIÓ D'ACTIVACIÓ DEL PLA DE PROTECCIÓ CIVIL MUNICIPAL EN **ALERTA**

(*enviar-ho al CECAT per fax al 93 551 72 86 o per correu electrònic a cecat@gencat.cat*)

....., alcalde/alcaldessa de/d', pels poders que tinc,

DECLARO:

ACTIVAT el Pla de protecció civil municipal, a causa de/d'

CONSTITUÏT el Comitè d'Emergències.

Les mesures previstes són:

- El seguiment proper i puntual de l'actuació.
- La transmissió ràpida de la informació entre tots els estaments involucrats per tal d'establir, el més ràpidament possible, les mesures adients per fer front l'emergència.
- Informació ciutadana.
- Incorporació en Alerta del Grup d'Ordre i Avisos a la Població.
- Incorporació en Alerta del Grup Logístic i d'Acollida.

.....
Alcalde/Alcaldessa

....., de/d' de 201

Signants :Xavier Casoliva Pla(16/07/2015 18:46:11, Alcalde)

Per descarregar una còpia d'aquest document pot consultar la següent url:

<https://simplifica.diputacolleida.cat/ABSIS/absDatos/224/ASP/verificadorfirma.asp>



8a9de0f2edc942a78309f20971f1f9fb001



NOTIFICACIÓ D'ACTIVACIÓ PLA DE PROTECCIÓ CIVIL MUNICIPAL EN **EMERGÈNCIA**

(enviar-ho al CECAT per fax al 93 551 72 86 o per correu electrònic a cecat@gencat.cat)

....., alcalde/alcaldessa de/d', pels poders que tinc,

DECLARO:

ACTIVAT el Pla de protecció civil municipal, a causa de/d'

CONSTITUÏT el Comitè d'Emergències.

Les mesures previstes són:

- Informació ciutadana.
- Mesures de protecció a la població.
- Suport logístic.
- Incorporació en Emergència del Grup d'Ordre i Avisos a la Població.
- Incorporació en Emergència del Grup Logístic i d'Acollida.
- Incorporació de voluntaris ocasionals a cadascun dels grups.

.....
Alcalde/Alcaldessa

....., de/d' de 201

Signants :Xavier Casoliva Pla(16/07/2015 18:46:11, Alcalde)

Per descarregar una còpia d'aquest document pot consultar la següent url:

<https://simplifica.diputacolleida.cat/ABSIS/absDatos/224/ASP/verificadorfirma.asp>



8a9de0f2edc942a78309f20971f1f9fb001



NOTIFICACIÓ DE DESACTIVACIÓ DEL PLA DE PROTECCIÓ CIVIL MUNICIPAL

(enviar-ho al CECAT per fax al 93 551 72 86 o per correu electrònic a cecat@gencat.cat)

....., alcalde/alcaldessa de/d', pels poders que tinc, ja que ha desaparegut tot el risc,

DECLARO:

DISSOLT el Comitè d'Emergències.

DESACTIVAT el Pla de protecció civil municipal, a causa de l'activació del Pla de protecció civil municipal i la tornada a la normalitat.

.....
Alcalde/Alcaldessa

....., de/d' de 201

Signants :Xavier Casoliva Pla(16/07/2015 18:46:11, Alcalde)

Per descarregar una còpia d'aquest document pot consultar la següent url:

<https://simplifica.diputacolleida.cat/ABSIS/absDatos/224/ASP/verificadorfirma.asp>



8a9de0f2edc942a78309f20971f1f9fb001

2. MODEL DE BAN AMB UNA ORDRE D'EVACUACIÓ O DE CONFINAMENT



BAN – ORDRE D'EVACUACIÓ

L'Ajuntament comunica que s'ha d'evacuar la zona compresa:.....(especifiqueu el nom dels carrers / les zones)..... Seguiu les següents instruccions:

- Aneu amb els vostres vehicles a..... (especifiqueu el trajecte o la ruta a seguir, si cal).....
- Si no teniu un mitjà de transport propi, aneu a.....(especifiqueu l'adreça).....
- Agafeu només el que sigui imprescindible (la documentació; la medicació, si en preneu; diners...). Si aneu carregats, l'evacuació no podrà ser tan ràpida i àgil com cal.



BAN – ORDRE DE CONFINAMENT

L'Ajuntament comunica que la població, barriada, ha de quedar-se confinada o tancada a casa seva. Seguiu les següents instruccions:

- Tanqueu-vos a casa vostra; si sou al carrer, tanqueu-vos a l'edifici més pròxim.
- Tanqueu les portes i les finestres.
- Pareu els sistemes de ventilació i climatització.
- Escolteu la ràdio: us anirem informant de la situació.
- No sortiu de casa fins que us ho diguem nosaltres.

Signants :Xavier Casoliva Pla(16/07/2015 18:46:11, Alcalde)

Per descarregar una còpia d'aquest document pot consultar la següent url:

<https://simplifica.diputacolleida.cat/ABSIS/absDatos/224/ASP/verificadorfirma.asp>



8a9de0f2edc942a78309f20971f1f9fb001

3. MODEL DE COMUNICAT D'AVÍS D'EVACUACIÓ O DE CONFINAMENT



COMUNICAT D'EVACUACIÓ

ATENCIÓ, ATENCIÓ: *L'Ajuntament comunica que cal evacuar aquesta zona. Seguiu les següents instruccions:*

- Aneu, amb els vostres vehicles, a
- Si no teniu cap mitjà de transport, aneu a, on us recollirem.
- Tanqueu bé les portes, les finestres i les persianes.

A, *podreu esperar fins que hagi passat el risc. Us mantindrem informats.*



COMUNICAT DE CONFINAMENT

ATENCIÓ, ATENCIÓ: *L'Ajuntament comunica a la població, barriada.....que ha de quedar-se confinada o tancada a casa seva. Seguiu les següents instruccions:*

- Tanqueu-vos a casa vostra, si sou al carrer a l'edifici més pròxim
- Tanqueu les portes i les finestres
- Pareu el sistema de ventilació i climatització
- Escolteu la ràdio: us anirem informant de la situació
- No sortiu de casa fins que us ho diguem nosaltres

Signants :Xavier Casoliva Pla(16/07/2015 18:46:11, Alcalde)

Per descarregar una còpia d'aquest document pot consultar la següent url:

<https://simplifica.diputacolleida.cat/ABSIS/absDatos/224/ASP/verificadorfirma.asp>



8a9de0f2edc942a78309f20971f1f9fb001

6.2 ANNEX 2. CONSELLS D'AUTOPROTECCIÓ PEL RISC

CONSELLS PEL PÚBLIC EN GENERAL

Els actes de la Iesso Romana genera una gran aflluència de persones i un possible incident a la zona d'afectació pot generar conseqüències imprevisibles. Els carrers tallats, l'aglomeració de gent (actors, paradistes i públic assistent, públic en general..) suposen una dificultat a l'accés dels serveis d'emergència públics a la zona afectada o als edificis o zones properes afectades (risc d'incendi domèstic en un habitatge, emergències mèdiques, incendi agrícola a la zona de la Font de l'Estany...), per tant entre tots hem de seguir unes pautes per poder minimitzar els riscos:

- Si detecteu qualsevol incidència aviseu als serveis públics d'emergència:
 - Telèfon Únic d'Emergències: 112
- En tota situació de risc, una actuació serena i organitzada augmenta la seguretat. Deixeu espai per a que els serveis d'emergència puguin actuar correctament.
- Cuideu els comportaments i extreureu les mesures de prevenció. Això ajudarà a augmentar la seva seguretat i la dels altres. Allunyeu-vos del lloc d'emergència i dirigiu-vos en lloc segur seguint les rutes d'evacuació que us marquin els serveis d'emergència.
- Una emergència no és un espectacle públic, per tant, el mobiliari urbà (jardineres, bancs, fanals...) no són un entarimat per observar el que està passant, ja que no han estat calculats per suportar el pes de les persones, per tant eviteu pujar-hi damunt d'ells degut al risc que poden suposar.
- Si es produeixen actes violents, no mostreu signes de incitació a la violència. Així mateix, si aquesta situació arriba a produir-se, la solució més pràctica és avisar als responsables d'ordre més propers.
- En cas d'aglomeració, no empenyeu.
- Guardeu una distància de seguretat i no obstaculitzeu el pas dels vehicles dels serveis públics d'emergències si aquests han d'entrar a la zona d'afectació.
- En cas de que els serveis públics d'emergència hagin d'acordonar la zona afectada, haureu d'abandonar l'espai acordonat i dirigir-vos fora de la zona acordonada, d'una manera tranquil·la i atenent les instruccions dels serveis públics.
- Davant qualsevol emergència, seguïu en tot moment les indicacions que proposin les autoritats i els serveis d'emergències públics. En aquests casos, les majors desgràcies solen ocórrer pel desordre i la precipitació.
- Si es produeixen ferits, no els moguis si no tens coneixements de primers auxilis, llevat que el lloc on es trobi no sigui segur.
- Col·laboreu amb les persones discapacitades que ho necessitin.
- Mantingueu sempre la calma.
- En tots els casos seguïu les instruccions de les autoritats.

Signants :Xavier Casoliva Pla(16/07/2015 18:46:11, Alcalde)

Per descarregar una còpia d'aquest document pot consultar la següent url:

<https://simplifica.diputacolleida.cat/ABSIS/absDatos/224/ASP/verificadorfirma.asp>



8a9de0f2edc942a78309f20971f1f9fb001

CONSELLS PELS PARADISTES I ACTUANTS

Els actes de la lesso Romana genera una gran aflluència de persones i un possible incident a la zona d'afectació pot generar conseqüències imprevisibles. Els carrers tallats, l'aglomeració de gent (actors, paradistes i públic assistent, públic en general..) suposen una dificultat a l'accés dels serveis d'emergència públics a la zona afectada o als edificis o zones properes afectades (risc d'incendi domèstic en un habitatge, emergències mèdiques, incendi agrícola a la zona de la Font de l'Estany...), per tant entre tots hem de seguir unes pautes per poder minimitzar els riscos:

En tots els casos

- Guardeu l'ordre de la vostra plaça assignada per la vostra parada per l'organisme municipal.
- Respecteu l'horari establert pel Mercat i les activitats, i dels horaris establerts per l'organisme municipal d'entrada/sortida del recinte i muntatge/desmuntatge de la parada.
- Cal que conegueu el pla d'emergències de la lesso Romana (PEM) i conegueu quines són les rutes que s'han previst per a fer l'evacuació i conèixer quin és el punt de trobada/reunió previst per als paradistes i actuants.
- Si detecteu qualsevol incidència aviseu als serveis públics d'emergència:
 - § Telèfon Únic d'Emergències: 112
 - § Vigilants Municipals de Guissona: 973 55 20 65

En cas d'emergència

- En tota situació de risc, una actuació serena i organitzada augmenta la seguretat.
- Guardeu una distància de seguretat i no obstaculitzeu el pas dels vehicles dels serveis públics d'emergències si aquests han d'entrar a la zona d'afectació.
- Quedeu-vos sense moure-us de la parada fins que us avisin els equips d'emergència. En cas d'haver d'evacuar, seguïu les rutes d'evacuació previstes o les instruccions dels equips d'emergència. Dirigiu-vos al punt de trobada/reunió previst per als paradistes i actuants.
- Si calgués, i per indicació dels serveis d'emergència, retireu les parades per garantir un espai suficient per tal que puguin accedir els vehicles d'emergències, i una vegada realitzada aquesta acció, guardeu un espai de seguretat entre vosaltres i ells.
- En cas de que els serveis públics d'emergència hagin d'acordonar la zona afectada, haureu d'abandonar l'espai acordonat i dirigir-vos fora de la zona acordonada, d'una manera tranquil·la i atenent les instruccions dels serveis públics.
- Davant qualsevol emergència, seguïu en tot moment les indicacions que proposin les autoritats i els serveis d'emergències públics. En aquests casos, les majors desgràcies solen ocórrer pel desordre i la precipitació.
- Si es produeixen ferits, no els moguis si no tens coneixements de primers auxilis, llevat que el lloc on es trobi no sigui segur.
- Col·laboreu amb les persones discapacitades que ho necessitin.
- Mantingueu sempre la calma.
- En tots els casos seguïu les instruccions de les autoritats.

Signants :Xavier Casoliva Pla(16/07/2015 18:46:11, Alcalde)

Per descarregar una còpia d'aquest document pot consultar la següent url:

<https://simplifica.diputaciolleida.cat/ABSIS/absDatos/224/ASP/verificadorfirma.asp>



8a9de0f2edc942a78309f20971f1f9fb001

6.3 ANNEX 3. PLANS D'AUTOPROTECCIÓ ASSOCIATS (SI ESCAU)

Aquest Plans d'Autoprotecció (PAU) estan relacionats amb els edificis del punt 5.1.5.

Signants :Xavier Casoliva Pla(16/07/2015 18:46:11, Alcalde)

Per descarregar una còpia d'aquest document pot consultar la següent url:

<https://simplifica.diputacolleida.cat/ABSIS/absDatos/224/ASP/verificadorfirma.asp>



8a9de0f2edc942a78309f20971f1f9fb001

6.4 ANNEX 4. CARTOGRAFIA ESPECÍFICA

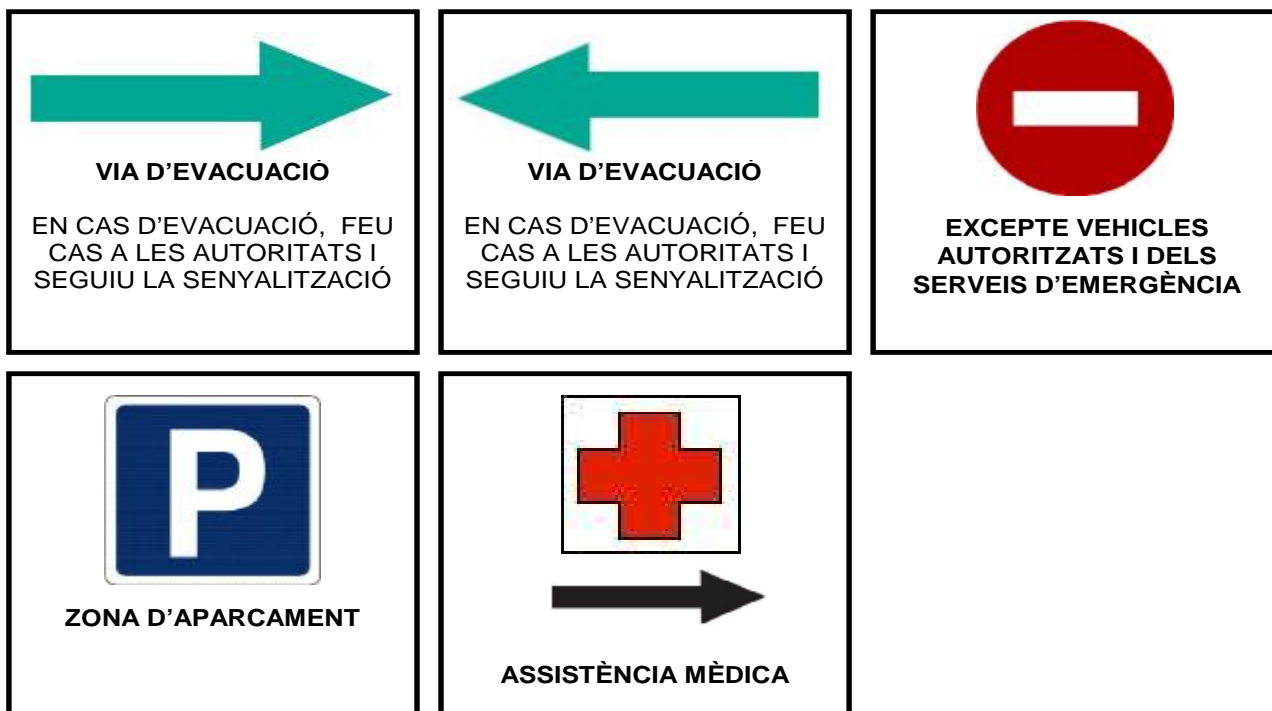
» Cartografia

Cartografia en base a l'1:5.000 de l'Institut Cartogràfic de Catalunya (ICC) i la cartografia urbana municipal en base a l'1:1.000 adaptades a les escales convenients.

- » Mapa topogràfic urbà de Guissona (DIN A-2 escala 1/4.000) amb la ubicació dels diferents actes de la Iesso Romana.
- » Mapa topogràfic urbà de la zona d'afectació del Mercat Romà i els Capvespres a la Romana (DIN A-3 escala 1/1.500), amb la identificació del risc i d'infraestructures bàsiques i de suport a l'actuació, la vulnerabilitat i la protecció a la població.
- » Mapa topogràfic urbà de la zona d'afectació del Mercat Romà i els Capvespres a la Romana (DIN A-3 escala 1/1.500), amb vies d'accés específiques a l'emergència
- » Mapa topogràfic urbà de la zona d'afectació del Mercat Romà i els Capvespres a la Romana (DIN A-3 escala 1/1.500), amb vies de sortida específiques a l'emergència i d'evacuació a peu.
- » Mapa topogràfic urbà de la zona d'afectació de la Bacanal (DIN A-3 escala 1/1.400), amb la identificació del risc i d'infraestructures bàsiques i de suport a l'actuació, la vulnerabilitat i la protecció a la població.

A la cartografia es representen els recursos i les infraestructures de la llista adjunta, amb la simbologia i el color corresponents.

» Senyalització útil per a actes de pública concurrència:



Signants :Xavier Casoliva Pla(16/07/2015 18:46:11, Alcalde)

Per descarregar una còpia d'aquest document pot consultar la següent url:

<https://simplifica.diputaciolleida.cat/ABSIS/absDatos/224/ASP/verificadorfirma.asp>



8a9de0f2edc942a78309f20971f1f9fb001

6.5 ANNEX 5. ELEMENTS VULNERABLES

Llistes completes dels elements vulnerables que ja han estat assenyalats en la cartografia específica (annex 4) i en el punt 2.3 d'aquest manual. Aquesta llista d'elements vulnerables és exclusiva per al risc pel qual es fa aquest manual.

Codi *	Element	Àrea/Sector	Nom / Telèfon de contacte
A	Públic assistent i actuants dels CAPVESPRES A LA ROMANA <i>-concentració de persones-</i>	Nucli històric de Guissona: Pl. Major Pl. Bisbe Benlloc	Ajuntament de Guissona Com a organitzador de les activitats: 973 550 005 Regidoria de Turisme Anna Santacreu Granés Tècnics Municipals David Castellana Claustre Oliveres Vidal Núria Magrans Vigilants Municipals 973 55 20 65
B	Públic assistent i actuants del MERCAT ROMÀ <i>-concentració de persones-</i>	Nucli històric de Guissona: C. de la Font Pl. Major C. de les Botigues C. Bisbal (i porta sud oest) C. Fluvià C. de l'Om C. Sant Magí Pl. de Sant Felip Neri Pl. Cap de Vila Font de la Vila Pl. Bell Pla Pl. Portal de l'Àngel Racó de la Sagrada Família Jaciment Arqueològic de Iesso	Ajuntament de Guissona Com a organitzador de les activitats: 973 550 005 Regidoria de Turisme Anna Santacreu Granés Tècnics Municipals David Castellana Claustre Oliveres Vidal Núria Magrans Vigilants Municipals 973 55 20 65

Signants :Xavier Casoliva Pla(16/07/2015 18:46:11, Alcalde)

Per descarregar una còpia d'aquest document pot consultar la següent url:

<https://simplifica.diputacolleida.cat/ABSIS/absDatos/224/ASP/verificadorfirma.asp>



8a9de0f2edc942a78309f20971f1f9fb001

C	Públic assistent i actuants de la BACANAL ROMANA <i>-concentració de persones-</i>	ASSOCIACIÓ DE LA BACANAL TELEFONIA Laura Couceiro Natàlia Morales Que utilitzaran l'equip de so establert per aquest acte per avisar al públic assistent i/o GRUP LOCAL D'ORDRE I AVISOS A LA POBLACIÓ AMB MEGAFONIA PRÒPIA MÒBIL (VEHICLE VIGILANTS MUNICIPALS) AMB EL SUPORT DEL GRUP D'ORDRE ESTABLERT EN EL PROCICAT (MOSSOS D'ESQUADRA)
---	---	--

Signants :Xavier Casoliva Pla(16/07/2015 18:46:11, Alcalde)

Per descarregar una còpia d'aquest document pot consultar la següent url:

<https://simplifica.diputacolleida.cat/ABSIS/absDatos/224/ASP/verificadorfirma.asp>



8a9de0f2edc942a78309f20971f1f9fb001

6.6 ANNEX 6. REGLAMENTACIÓ

» La reglamentació en matèria de protecció civil i d'accidents greus en conductes de transport de mercaderies perilloses és la següent:

- Llei 34/1998, de 7 d'octubre, del sector d'hidrocarburs.
- Reglament de xarxes i preses de combustibles gasosos (Aprovat per l'Ordre del Ministeri d'Indústria de 18 de novembre de 1974 i modificat per l'Ordre de 26 d'octubre de 1983, per l'Ordre de 6 de juliol de 1984 i per l'Ordre de 29 de maig de 1998)
- Emeses pel municipi:
 - Llicència de l'activitat corresponent.
 - Altres d'emeses pel municipi

Normativa estatal:

- "Ley orgánica 6/2006, de reforma de l'Estatut d'autonomia de Catalunya" (BOE núm 172, de 20 de juliol de 2006).
- "Ley 2/1985, de 21 de enero, sobre protección civil" (BOE núm 22, de 25 de gener de 1985).
- "Real Decreto 407/1992, de 24 de abril, por el que se aprueba la Norma Básica de Protección Civil" (BOE núm. 105 de 1 de maig de 1992).

Normativa autonòmica:

- Decret 82/2010, de 29 de juny, pel qual s'aprova el catàleg d'activitats i centres obligats a adoptar mesures d'autoprotecció i es fixa el contingut d'aquestes mesures (DOGC 5665 DE 07/07/2010).
- Decret 112/2010, de 31 d'agost, pel qual s'aprova el Reglament d'espectacles públics i activitats recreatives (DOGC 5709 DE 07/09/2010).
- Decret 306/2006, de 20 de juliol, pel qual es dona publicitat a la Llei orgànica 6/2006, de 19 de juliol, de reforma de l'Estatut d'autonomia de Catalunya (DOGC núm. 4680, de 20 de juliol de 2006).
- Llei 4/2003, de 7 d'abril, d'ordenació del sistema de seguretat pública de Catalunya (DOGC núm. 3865, 15.04.2003).
- Decret 152/1987, de 9 d'abril, pel qual es crea la Comissió de Protecció Civil de Catalunya. (DOGC 841 de 20.05.1987)

*Modificats els arts. 4.3 i 5.3 pel Decret 143/1989, de 30 de maig, de modificació d'aquest Decret
Modificats els arts. 4.4 i 5.4 pel Decret 16/1991, de 4 de febrer, de modificació d'aquest Decret
Modificat l'art. 4.3 pel Decret 255/1991, de 25 de novembre, de modificació d'aquest Decret
Modificats els arts. 4, 5, 6, 8 i 10 pel Decret 33/1995, de 7 de febrer, de modificació d'aquest Decret i del Decret 246/1992, de 26 d'octubre, sobre creació del Centre de Coordinació Operativa*

- Decret 246/1992, de 26 d'octubre, sobre creació del Centre de Coordinació Operativa. Modificat pel Decret 33/1995, de 7 de febrer (DOGC de 27 de febrer de 1995).
- Llei 4/1997, de 20 de maig, de protecció civil de Catalunya. (Correcció d'errades en el DOGC núm. 2406, pàg. 6158, de 5.6.1997) (DOGC 2401 de 29.05.1997).

Signants :Xavier Casoliva Pla(16/07/2015 18:46:11, Alcalde)

Per descarregar una còpia d'aquest document pot consultar la següent url:

<https://simplifica.diputacolleida.cat/ABSIS/absDatos/224/ASP/verificadorfirma.asp>



8a9de0f2edc942a78309f20971f1f9fb001

- Decret 210/1999, de 27 de juliol, pel qual s'aprova l'estructura del contingut per a l'elaboració i l'homologació dels plans de protecció civil municipals. (DOGC 2945 de 04/08/1999).
- Decret 297/1999, de 26 de novembre, de creació i reorganització de departaments de l'Administració de la Generalitat de Catalunya. (DOGC 3025, 29.11.1999)
- Llei 4/2003, de 7 d'abril, d'ordenació del sistema de seguretat pública de Catalunya.

Signants :Xavier Casoliva Pla(16/07/2015 18:46:11, Alcalde)

Per descarregar una còpia d'aquest document pot consultar la següent url:

<https://simplifica.diputacolleida.cat/ABSIS/absDatos/224/ASP/verificadorfirma.asp>



8a9de0f2edc942a78309f20971f1f9fb001