





 **Guissona**

-----+----- Límit Municipal Guissona
 -----+----- Límit Comarcal
 Límit Municipal

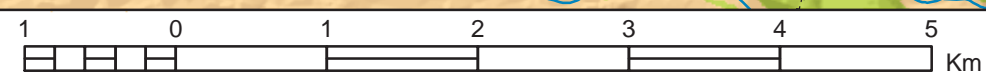
▲ 523 Tossal del Catano **Pics**

— Xarxa Hidrogràfica

hàbitats

-  Ambient Salí
-  Vegetació Arbustiva / Herbàcia
-  Boscos
-  Hàbitats inundables
-  Terres agrícoles i àrees antròpiques
-  Àrees talades o cremades

Escala original del mapa DIN A-3 1:50.000
 Projectió Universal Transversal de Mercator, fus 31N



(Font: Departament de Medi Ambient de la Generalitat de Catalunya, 2007)